

Vezzano (Vallelaghi)

Da Wikipedia, l'enciclopedia libera.

Vezzano (*Veẏàn*^[3] in dialetto trentino) è una frazione di 2 221 abitanti del comune italiano di Vallelaghi in provincia di Trento.

Ha costituito comune autonomo fino al 31 dicembre 2015, dopodiché assieme ai comuni di Padergnone e Terlago forma il nuovo comune di Vallelaghi.

Indice

Storia

Monumenti e luoghi d'interesse

Architetture religiose

Società

Evoluzione demografica

Geografia antropica

Amministrazione

Note

Altri progetti

Collegamenti esterni

Storia

Monumenti e luoghi d'interesse


Architetture religiose

- Chiesa dei Santi Vigilio e Valentino.
- Chiesa di San Valentino.

Società

Evoluzione demografica

Vezzano frazione



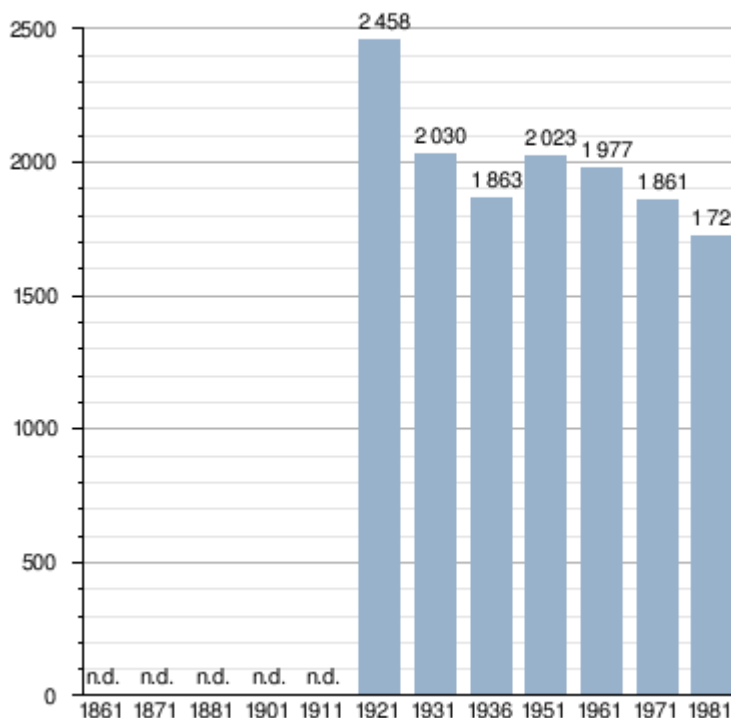
Localizzazione

Stato	 Italia
Regione	 Trentino-Alto Adige
Provincia	 Trento
Comune	 Vallelaghi

Territorio

Coordinate	46°04′44.54″N 10°59′57.12″E
Altitudine	385 m s.l.m.
Superficie	31,8 km²
Abitanti	2 221 ^[1] (31-12-2015)
Densità	69,84 ab./km²
Sottodivisioni	Ciago (<i>Ziach</i>), Fraveggio (<i>Fravéz</i>), Lon , Margone

Abitanti censiti^[4]



Geografia antropica

La circoscrizione territoriale ha subito le seguenti modifiche: nel 1928 aggregazione di territori dei soppressi comuni di Ciago, Fraveggio, Lon, Margone, Padergnone e Ranzo. Nel 1952 distacco di territori per la ricostituzione del comune di Padergnone (Censimento 1951: pop. res. 548).^[5]

Amministrazione

- Eddo Tasin, lista civica dal 09/05/2005


Note

- ¹ ^ Dato Istat (<http://demo.istat.it/bilmens/index.php?anno=2015&lingua=ita>) - Popolazione residente al 31 dicembre 2015.
- ² ^ *Classificazione sismica* (**XLS**), su *rischi.protezionecivile.gov.it*.
- ³ ^ Teresa Cappello, Carlo Tagliavini, *Dizionario degli Etnici e dei Toponimi Italiani*, Bologna, ed. Pàtron, 1981.
- ⁴ ^ *Statistiche I.Stat* (<http://dati.istat.it/Index.aspx>) - ISTAT; URL consultato in data 28-12-2012.

	(<u>Margon</u>), (<u>Ranzo</u>) (<u>Ranz</u>), (<u>Santa Massenza</u>) (<u>Santa Massèna</u>)
Frazioni confinanti	<u>Padergnone</u> , <u>Terlago</u>
Altre informazioni	
Cod. postale	38096 (già 38070)
Prefisso	0461
Fuso orario	UTC+1
Codice ISTAT	022215
Cod. catastale	L821
Targa	TN
Cl. sismica	zona 4 (sismicità molto bassa) ^[2]
Nome abitanti	vezzanesi
Patrono	<u>san Valentino</u>
Giorno festivo	14 febbraio
Cartografia	
Sito istituzionale (http://comune.vezzano.tn.it/)	

5. [^] Fonte: ISTAT - Unità amministrative, variazioni territoriali e di nome dal 1861 al 2000 - ISBN 88-458-0574-3

Altri progetti

-  Wikimedia Commons (<https://commons.wikimedia.org/wiki/?uselang=it>) contiene immagini o altri file su **Vezzano** (<https://commons.wikimedia.org/wiki/Category:Vezzano?uselang=it>)

Collegamenti esterni

-
- Sito ufficiale*, su *comune.vezzano.tn.it*.
- Vezzano*, su *sapere.it*, De Agostini.

Controllo di autorità	VIAF (EN) 135892978 (https://viaf.org/viaf/135892978) · SBN BRIL000126 (https://opac.sbn.it/luogo/BRIL000126) · WorldCat Identities (EN) viaf-135892978 (https://www.worldcat.org/identities/viaf-135892978)
------------------------------	--

Estratto da "[https://it.wikipedia.org/w/index.php?title=Vezzano_\(Vallelaghi\)&oldid=127237199](https://it.wikipedia.org/w/index.php?title=Vezzano_(Vallelaghi)&oldid=127237199)"

Questa pagina è stata modificata per l'ultima volta l'8 mag 2022 alle 12:20.

Il testo è disponibile secondo la licenza Creative Commons Attribuzione-Condividi allo stesso modo; possono applicarsi condizioni ulteriori. Vedi le condizioni d'uso per i dettagli.