

# Trambileno

Da Wikipedia, l'enciclopedia libera.

**Questa voce o sezione sull'argomento centri abitati del Trentino-Alto Adige non cita le fonti necessarie o quelle presenti sono insufficienti.**

**Trambileno** (*Trambelém* in dialetto trentino<sup>[4]</sup>, *Trumelays* in cimbro<sup>[5]</sup>) è un comune italiano sparso di 1 456 abitanti della provincia di Trento, con sede nella frazione Moscheri.

## Indice

### Storia

### Toponimo

### Monumenti e luoghi d'interesse

Architetture religiose

Architetture militari

Architetture civili

### Società

Evoluzione demografica

### Amministrazione

Gemellaggi

### Note

### Altri progetti

### Collegamenti esterni

## Trambileno

comune



Moscheri - Santuario Madonna de La Salette

### Localizzazione

<b>Stato</b>	<span><span></span><span> </span></span> Italia
<b>Regione</b>	<span></span> Trentino-Alto Adige
<b>Provincia</b>	<span></span> Trento

### Amministrazione

<b>Sindaco</b>	Maurizio Patoner ( <u>Lista civica</u> ) dal 22-9-2020
<b>Data di istituzione</b>	16-10-1920

### Territorio

<b>Coordinate</b>	<span><span><span>45°52′N</span> <span>11°04′E</span></span></span>
<b>Altitudine</b>	525 <span> </span> m s.l.m.

## Storia

Interessato nel XIII secolo da un insediamento di coloni tedeschi,<sup>[6]</sup>.

## Toponimo

Il toponimo fa riferimento all'idronimo Leno, un probabile prelatino (forse etrusco o retico) "Lemno".

Più precisamente, il nome deriva da "trans bis Lenum", cioè "tra due Leni", che sono il Leno di Vallarsa e il Leno di Terragnolo: il comune sorge infatti alla congiunzione dei

due rami del fiume Leno.

## Monumenti e luoghi d'interesse

### Architetture religiose

- **Santuario della Madonna de La Salette.** È stato costruito nel 1856 su uno sperone roccioso a Moscheri (sede comunale) grazie alla donazione di un nobile roveretano. Venne consacrato alla Madonna de La Salette. Il Santuario appare anche nello stemma del comune sopra i due Leni che si congiungono.



La valle del Leno

- **Eremo di San Colombano.** Arroccato su una parete rocciosa a strapiombo sul Leno fu dimora di eremiti che fondarono il primitivo edificio e cella monastica documentato dal 753 (data incisa

sulla roccia). Nel corso dei secoli attorno alla grotta è stata edificata a partire dal X secolo una chiesetta che è raggiungibile grazie a una ripida scala ricavata nella roccia.

- **Chiesa di San Mauro** a Moscheri.
- **Chiesa di San Valentino** a Vanza.

### Architetture militari

- **Forte Pozzacchio** (ted. *Valmorbia Werk*). Costruito dall'Impero Austro-ungarico poco prima dell'inizio della Grande Guerra, sorge su un rilievo roccioso tra i paesi di Pozzacchio e Valmorbia, nel territorio comunale di Vallarsa. È un capolavoro di ingegneria militare mai ultimato e mai usato come forte vero e proprio. Risulta interamente scavato nella roccia e avrebbe dovuto proteggere la linea del fronte austriaco lungo la Vallarsa. È stato aperto per le visite al pubblico nel 2015.

### Architetture civili

- **Rifugio Vincenzo Lancia**, nei prati dell'Alpe Pozze. Dal rifugio partono numerosi sentieri che

<b>Superficie</b>	50,7 km²
<b>Abitanti</b>	1 456 <sup>[1]</sup> (31-10-2021)
<b>Densità</b>	28,72 ab./km²
<b>Frazioni</b>	Acheni, Boccaldo, Ca' Bianca, Clocchi, Dosso, Giizzera, Lesi, Moscheri (sede comunale), Porte, Pozza, Pozzacchio, Rocchi, San Colombano, Sega, Spino, Toldo, Vanza, Vignala
<b>Comuni confinanti</b>	Posina (VI), Rovereto, Terragnolo, Vallarsa, Valli del Pasubio (VI)
<b>Altre informazioni</b>	
<b>Lingue</b>	Italiano
<b>Cod. postale</b>	38068
<b>Prefisso</b>	0464
<b>Fuso orario</b>	UTC+1
<b>Codice ISTAT</b>	022203
<b>Cod. catastale</b>	L322
<b>Targa</b>	TN
<b>Cl. sismica</b>	zona 3 (sismicità bassa) <sup>[2]</sup>
<b>Cl. climatica</b>	zona F, 3 210 GG <sup>[3]</sup>
<b>Nome abitanti</b>	trambeleri
<b>Patrono</b>	San Mauro
<b>Giorno festivo</b>	15 gennaio
<b>Cartografia</b>	

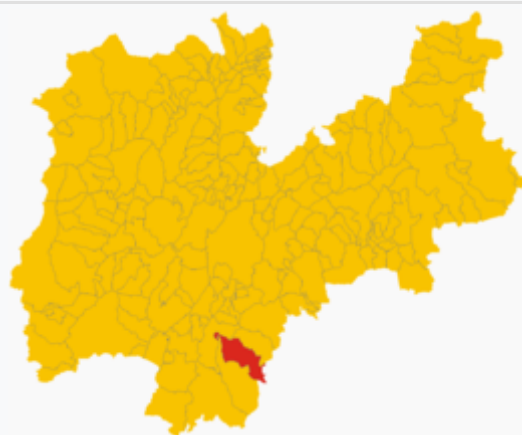
esplorano il massiccio del Pasubio, il Col Santo, il Col Santino, il Monte Testa e il Monte Corno Battisti. Nei pressi del rifugio anche l'Alpe Alba con le suggestive baite in pietra nate per dar riparo ai contadini che facevano il fieno in quota e recentemente usate come luogo di villeggiatura.

## Società

---

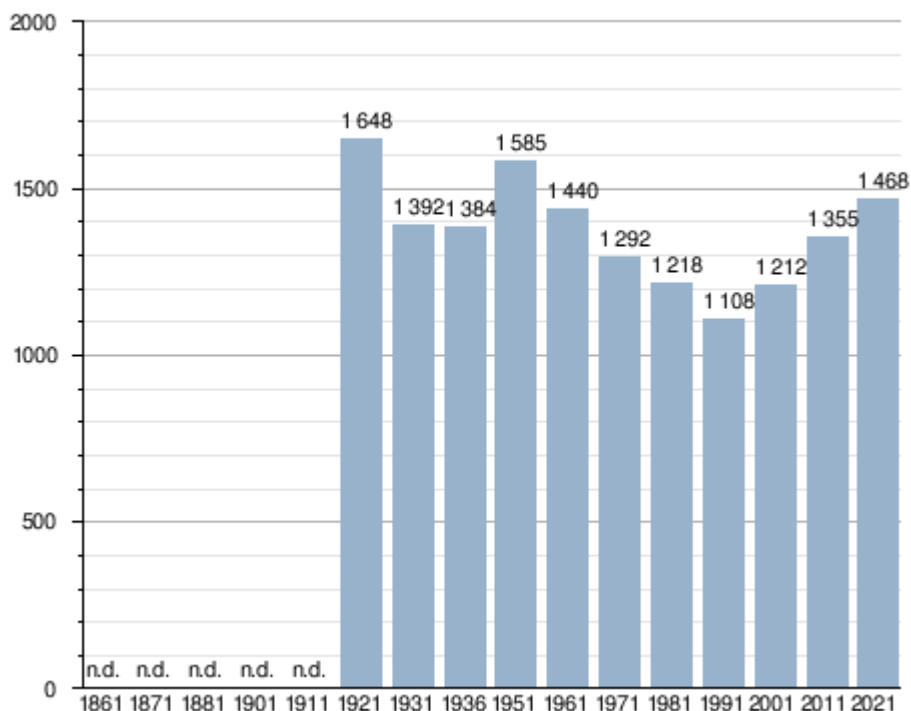
### Evoluzione demografica

Abitanti censiti<sup>[7]</sup>



Posizione del comune di Trambileno  
nella provincia autonoma di Trento


**Sito istituzionale (<http://www.comune.trambileno.tn.it>)**



## Amministrazione

Periodo		Primo cittadino	Partito	Carica	Note
26 giugno 1985	5 giugno 1990	Carlo Alberto Soprani	<u>Democrazia Cristiana</u>	<u>Sindaco</u>	
5 giugno 1990	11 luglio 1991	Carlo Alberto Soprani	<u>Democrazia Cristiana</u>	<u>Sindaco</u>	
10 agosto 1991	5 giugno 1995	Maria Luisa Benazzolli	<u>Democrazia Cristiana</u>	<u>Sindaco</u>	
5 giugno 1995	15 maggio 2000	Stefano Bisoffi	<u>Lista civica</u>	<u>Sindaco</u>	
15 maggio 2000	9 maggio 2005	Stefano Bisoffi	<u>Lista civica</u>	<u>Sindaco</u>	
9 maggio 2005	17 maggio 2010	Stefano Bisoffi	<u>Lista civica</u>	<u>Sindaco</u>	
17 maggio 2010	14 agosto 2013	Renato Bisoffi	<u>Lista civica</u>	<u>Sindaco</u>	
14 agosto 2013	9 marzo 2014	Bruno Golin	<u>Lista civica</u>	<u>Vicesindaco</u>	
9 marzo 2014	22 settembre 2020	Franco Vigagni	<u>Lista civica</u>	<u>Sindaco</u>	
22 settembre 2020	<i>in carica</i>	Maurizio Patoner	<u>Lista civica</u>	<u>Sindaco</u>	

## Gemellaggi

-  Bento Gonçalves (Rio Grande do Sul), dal 2007. Bento Gonçalves fu alla fine dell'800 destinazione di tanti migranti della Comunità della Vallagarina, tra cui Trambileno.<sup>[8][9]</sup>

## Note


- <sup>1</sup> *Bilancio demografico mensile anno 2021 (dati provvisori)*, su demo.istat.it, ISTAT.
- <sup>2</sup> *Classificazione sismica (XLS)*, su rischi.protezionecivile.gov.it.
- <sup>3</sup> *Tabella dei gradi/giorno dei Comuni italiani raggruppati per Regione e Provincia (PDF)*, in Legge 26 agosto 1993, n. 412, allegato A, Agenzia nazionale per le nuove tecnologie,

l'energia e lo sviluppo economico sostenibile, 1º marzo 2011, p. 151. URL consultato il 25 aprile 2012 (archiviato dall'url originale il 1º gennaio 2017).

4. <sup>^</sup> Teresa Cappello, Carlo Tagliavini, *Dizionario degli Etnici e dei Toponimi Italiani*, Bologna, ed. Pàtron, 1981.
5. <sup>^</sup> *Di sait vo Lusérn, 06/08/2021 (PDF)*, su *lusern.it*.
6. <sup>^</sup> Carla Marcato, *Trambileno*, in *Dizionario di toponomastica. Storia e significato dei nomi geografici italiani*, Torino, UTET, 1990, p. 662.
7. <sup>^</sup> *Statistiche I.Stat (http://dati.istat.it/Index.aspx)* - ISTAT; URL consultato in data 28-12-2012.
8. <sup>^</sup> *Gemellaggio con Bento Goncalves (Brasile)*, su *comune.trambileno.tn.it*, Comune di Trambileno. URL consultato il 6 novembre 2018.
9. <sup>^</sup> *Gemellaggi*, su *comune.villalagarina.tn.it*, Comune di Villalagarina. URL consultato il 6 novembre 2018.

## Altri progetti

---

-  Wikimedia Commons (<https://commons.wikimedia.org/wiki/?uselang=it>) contiene immagini o altri file su **Trambileno** (<https://commons.wikimedia.org/wiki/Category:Trambileno?uselang=it>)

## Collegamenti esterni

---

- 
- *Sito ufficiale*, su *comune.trambileno.tn.it*.

**Controllo di autorità**

VIAF (EN) 157478545 (<https://viaf.org/viaf/157478545>) · GND (DE) 4557025-5 (<http://d-nb.info/gnd/4557025-5>)

---

Estratto da "<https://it.wikipedia.org/w/index.php?title=Trambileno&oldid=131240213>"

---

Questa pagina è stata modificata per l'ultima volta il 30 dic 2022 alle 16:23.

Il testo è disponibile secondo la licenza Creative Commons Attribuzione-Condividi allo stesso modo; possono applicarsi condizioni ulteriori. Vedi le condizioni d'uso per i dettagli.