

# Terlago

Da Wikipedia, l'enciclopedia libera.

**Terlago** (*Terlác* in dialetto trentino<sup>[4]</sup>) è un paese di 2 014 abitanti della provincia di Trento, ubicato nella Valle dei Laghi. È stato sede di comune autonomo fino al 1º gennaio 2016, data in cui si è fuso con Padergnone e Vezzano per formare il nuovo comune di Vallelaghi, di cui è ora frazione.

## Indice

### Origini del nome

### Storia

### Monumenti e luoghi d'interesse

### Società

Evoluzione demografica

### Amministrazione

Altre informazioni amministrative

### Note

### Voci correlate

### Altri progetti

### Collegamenti esterni

## Origini del nome

Il toponimo Terlago deriva dal latino *inter* (fra) e *lacus* (lago), ovvero "tra i laghi", ed è quindi riferito alle ampie zone lacustri che in origine circondavano l'abitato. Un'altra ipotesi, meno attendibile, deriva il nome da *Trilacus*, ovvero "Tre Laghi" riferendosi a tre specchi lacustri che caratterizzano il territorio comunale, il Lago di Terlago, il Lago Santo e il Lago di Lamar. Il toponimo è attestato per la prima volta nel 1124 (*in presentia Adelprandii de Terlacu*), nel 1190 (*domus de Trilago*) e nel 1242 (*de Trilaco*). Lo stemma ufficiale del Comune fa riferimento alla seconda ipotesi, infatti rappresenta tre canoe sovrapposte.

Le frazioni di Terlago sono il paesino di Covelo e quello di Monte Terlago.

## Terlago

ex comune



Terlago vista da Vigolo Baselga

### Localizzazione

**Stato**  Italia

**Regione**  Trentino-Alto Adige

**Provincia**  Trento

### Amministrazione

**Data di soppressione** 31 dicembre 2015

### Territorio

**Coordinate**  46°06′N 11°03′E

**Altitudine**  456 m s.l.m.

**Superficie**  37,05 km²

**Abitanti**  2 014<sup>[1]</sup> (31-12-2015)

**Densità**  54,36 ab./km²

**Frazioni** Covelo (*Cóvel*), Monte Terlago

Località: Maso Ariol, Maso Travolt

## Storia

---

## Monumenti e luoghi d'interesse

---



La chiesa di Sant'Andrea

- Chiesa di Sant'Andrea Apostolo, parrocchiale.
- Chiesa di san Pantaleone a Terlago, ricostruita nel 1537, ma assai più antica, l'attuale edificio sorge su un ventoso sperone

roccioso che si erge alla destra di chi scende dalla S.S. 45 bis verso Terlago e i laghi di Lamàr. Esso fu edificato sull'area di una precedente chiesa di cui restano le tracce all'esterno dell'abside, lato nord, dove si possono osservare affreschi rovinati e quanto resta di uno stemma araldico assegnato a Dionigio di Castelbarco. L'esterno è semplice con struttura a pianta rettangolare e tetto a due spioventi. L'interno è ad aula unica coperta con volta a crociera, il ciclo di pitture murali è opera di Francesco Verla, vicentino (1518): *Storie di san Sebastiano e san Pantaleone, Natività, Crocifissione, Resurrezione e Cristo nel Limbo*.

## Società

---

### Evoluzione demografica

Abitanti censiti<sup>[5]</sup>

<b>Comuni confinanti</b>	<u>Andalo</u> , <u>Fai della Paganella</u> , <u>Lavis</u> , <u>Molveno</u> , <u>Trento</u> , <u>Vezzano</u> , <u>Zambana</u>
--------------------------	--

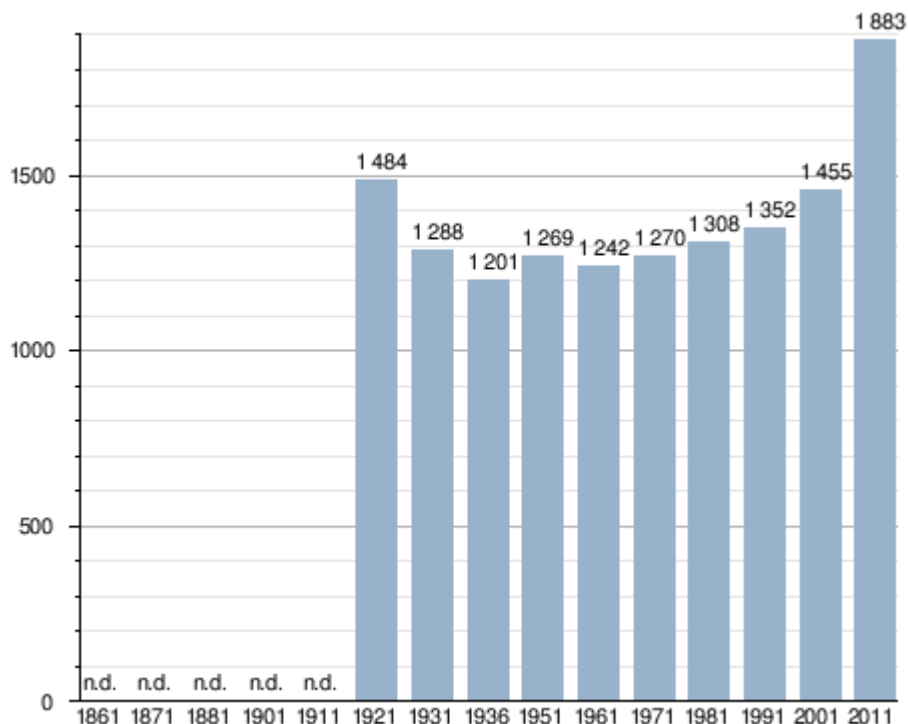
### Altre informazioni

<b>Cod. postale</b>	38096 e 38070
<b>Prefisso</b>	0461
<b>Fuso orario</b>	UTC+1
<b>Codice ISTAT</b>	022192
<b>Cod. catastale</b>	L107
<b>Targa</b>	TN
<b>Cl. sismica</b>	zona 4 (sismicità molto bassa) <sup>[2]</sup>
<b>Cl. climatica</b>	zona F, 3 102 GG <sup>[3]</sup>
<b>Nome abitanti</b>	terlaghesi ( <i>i terlaghi</i> )

### Cartografia



**Sito istituzionale** (<http://www.comune.terlago.tn.it>)



## Amministrazione



Castel Terlago

### Altre informazioni amministrative

La circoscrizione territoriale ha subito le seguenti modifiche: nel 1928 aggregazione di territori dei soppressi comuni di Baselga, Covelo e Vigolo Baselga. Nel 1947 distacco di territori per la ricostituzione dei comuni di Baselga (Censimento 1936: pop. res. 223), poi Baselga di Vezzano, soppresso nel 1968 e aggregato al comune di Trento (Censimento 1961: pop. res. 243) e Vigolo Baselga (Censimento 1936: pop. res. 416), soppresso nel 1968 e aggregato al comune di Trento.<sup>[6]</sup>

## Note

- <sup>1</sup> ^ Dato Istat (<http://demo.istat.it/bilmens/index.php?anno=2015&lingua=ita>) - Popolazione residente al 31 dicembre 2015.
- <sup>2</sup> ^ *Classificazione sismica* (**XLS**), su *rischi.protezionecivile.gov.it*.
- <sup>3</sup> ^ *Tabella dei gradi/giorno dei Comuni italiani raggruppati per Regione e Provincia* (**PDF**), in *Legge 26 agosto 1993, n. 412, allegato A, Agenzia nazionale per le nuove tecnologie, l'energia e lo sviluppo economico sostenibile*, 1º marzo 2011, p. 151. URL consultato il 25 aprile 2012 (archiviato dall'*url originale* il 1º gennaio 2017).
- <sup>4</sup> ^ Teresa Cappello, Carlo Tagliavini, *Dizionario degli Etnici e dei Toponimi Italiani*, Bologna, ed. Pàtron, 1981.
- <sup>5</sup> ^ *Statistiche I.Stat* (<http://dati.istat.it/Index.aspx>) - ISTAT; URL consultato in data 28-12-2012.
- <sup>6</sup> ^ Fonte: ISTAT - *Unità amministrative, variazioni territoriali e di nome dal 1861 al 2000* - ISBN 88-458-0574-3



## Voci correlate

---

- [Coro Paganella](#)

## Altri progetti

---

-  **Wikimedia Commons** (<https://commons.wikimedia.org/wiki/?uselang=it>) contiene immagini o altri file su **Terlago** (<https://commons.wikimedia.org/wiki/Category:Terlago?uselang=it>)
-  **Wikivoyage** contiene informazioni turistiche su **Terlago**

## Collegamenti esterni

---

- 
- *Sito ufficiale*, su *comune.terlago.tn.it*.
- *Terlàgo*, su *sapere.it*, De Agostini.

**Controllo di autorità**

VIAF (EN) 135903638 (<https://viaf.org/viaf/135903638>) · WorldCat Identities (EN) viaf-135903638 (<https://www.worldcat.org/identities/viaf-135903638>)

---

Estratto da "<https://it.wikipedia.org/w/index.php?title=Terlago&oldid=121387268>"

---

Questa pagina è stata modificata per l'ultima volta il 18 giu 2021 alle 19:14.

Il testo è disponibile secondo la licenza Creative Commons Attribuzione-Condividi allo stesso modo; possono applicarsi condizioni ulteriori. Vedi le condizioni d'uso per i dettagli.