

Telve

Da Wikipedia, l'enciclopedia libera.

Questa voce o sezione sull'argomento Trentino-Alto Adige non cita le fonti necessarie o quelle presenti sono insufficienti.

Telve (*Télve* in dialetto locale, *Telf* o *Telfan* in tedesco, desueto) è un comune italiano di 1 899 abitanti della provincia di Trento, distante dal capoluogo circa 38 km, in Valsugana.

Indice

Geografia fisica

Storia

- Antichità
- Medioevo
- Età moderna
- Dal 1815 ad oggi

Monumenti e luoghi d'interesse

- Architetture religiose

Società

- Evoluzione demografica

Geografia antropica

- Suddivisioni storiche

Amministrazione

Galleria d'immagini

Note

Voci correlate

Altri progetti

Collegamenti esterni

Geografia fisica

Il territorio di Telve si trova alla sinistra del fiume Brenta lungo le pendici meridionali del monte Salubio, che fa parte della catena del Lagorai. Il punto più alto è raggiunto nei 2574 m della Cima delle Buse. Il territorio è prevalentemente

Telve comune



Vista generale

Localizzazione

Stato Italia

Regione Trentino-Alto Adige

Provincia Trento

Amministrazione

Sindaco Matteo Degaudenz (*lista civica*) dal 21-9-2020

Territorio

Coordinate 46°04′N 11°29′E

Altitudine 548 m s.l.m.

Superficie 64,75 km²

Abitanti 1 899^[2] (31-10-2021)

Densità 29,33 ab./km²

Comuni confinanti Baselga di Piné, Borgo Valsugana, Carzano,

occupato da boschi, aree agricole e pascoli. I boschi sono costituiti prevalentemente da conifere e occupano il 62% del territorio comunale.

Storia

Antichità

Il rinvenimento sulle alture di Borgo e Castel San Pietro, di reperiti archeologici che risalgono alla preistoria, dimostra che il territorio di Telve fu abitato fin dall'età del bronzo. Il popolo dei Reti percorse la Valsugana nell'età del ferro e diede il nome al paese. Tra l'altro si notano numerose assonanze con altri centri della zona. I Romani, per congiungere la città di Aquileia con il Trentino, costruirono la via "Claudia Augusta Altinate" che attraversava anche Telve. Dopo la caduta dell'Impero romano d'Occidente (476), del regno di Odoacre (493) e degli Ostrogoti (550) Telve fu aggregata, dopo pochi anni di dominio bizantino, dai Longobardi prima al Ducato di Feltre, ma già negli anni 590-600, sotto il duca Gaidoaldo al Ducato di Trento^[5] che successivamente passò nel 774 ai Franchi. Tracce dell'epoca longobarda possono essere ravvisate nel fatto che la prima chiesa del paese viene dedicata a San Michele Arcangelo, santo amato dai Longobardi.

Medioevo

Nel 952 il territorio di Telve passa, assieme alle Marche di Verona e del Friuli, al ducato di Baviera e nel 976 al neocostituito ducato di Carinzia. Dal 1027 Telve fu parte, per volontà dell'imperatore Corrado II. il Salico, del Principato vescovile di Feltre. Risale al 1160 la prima fonte certa sulla presenza di un insediamento stabile a Telve, dove si parla per la prima volta della famiglia dei "de Telvo". Questa famiglia raggiunse nel XII secolo, una posizione privilegiata sia presso il vescovo-conte di Feltre sia nella sfera politica trentina. Sul finire del XIII secolo, i "de Telvo" fecero erigere il castello di Telve, tuttora esistente. Il dominio del vescovo-conte finì nel 1228. Per quasi duecento anni la bassa Valsugana viene contesa tra vari Signori tra cui Ezzelino da Romano, i da Camino, gli Scaligeri di Verona, i Carraresi, Gian Galeazzo Visconti.

Età moderna

Nel 1413 invece passa sotto il dominio di Federico IV, duca d'Austria e diventa parte del Tirolo. Nel Quattrocento nel paese si insediò una folta comunità tedesca, chiamata a

Castello-Molina di Fiemme, Castelnuovo, Palù del Fersina, Pieve Tesino, Scurelle, Telve di Sopra, Valfloriana

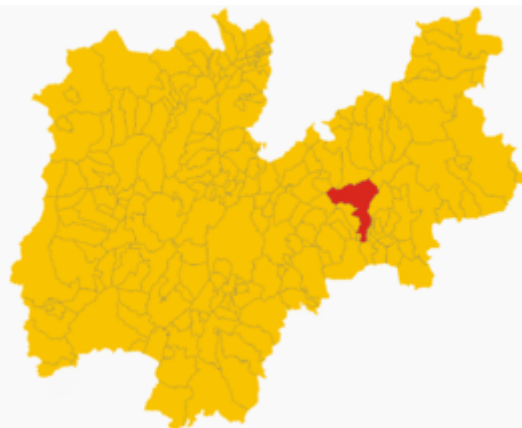
Altre informazioni

Cod. postale	38050
Prefisso	0461
Fuso orario	UTC+1
Codice ISTAT	022188
Cod. catastale	L089
Targa	TN
Cl. sismica	zona 3 (sismicità bassa) ^[3]
Cl. climatica	zona F, 3 249 GG ^[4]
Nome abitanti	telvati
Patrono	<u>santa Maria Assunta</u> ^[1]
Giorno festivo	15 agosto

Cartografia



lavorare nelle vicine miniere, che oggi è completamente scomparsa. Qualche traccia permane nella toponomastica e nell'onomastica. Nel 1487 Telve fu assaltata dai veneziani, impegnati nella guerra contro gli Asburgo per il dominio del Trentino, che depredarono il villaggio e lo incendiarono. Nel 1554 con la morte di Francesco V di Castelalto, signore di Telve, il castello passò per vie ereditarie ai Trautmannsdorf che lo vendettero nel 1635 all'Arciduchessa Claudia de' Medici che l'affidò a sua volta alla famiglia Buffa che a loro volta lo cedettero in pegno ai fratelli Zambelli. Ne nacque una disputa legale che si concluse nel 1671 con il matrimonio fra Antonio Buffa e una Zambelli. Nel 1796 dovette subire la dominazione di Napoleone che cancellò i vari domini locali e affidò Telve a Regno Italico.



Posizione del comune di Telve
nella provincia autonoma di Trento

Sito istituzionale (<http://www.comune.telve.tn.it>)

Dal 1815 ad oggi

Nel 1815, i Buffa ottennero di nuovo il controllo del paese, controllo cui rinunciarono nel 1825. Nel 1866, fu teatro di una battaglia durante la terza guerra di indipendenza. Il paese fu poi travolto dalle battaglie furiose della Prima guerra mondiale, tanto che nel 1917 la maggioranza degli abitanti dovette evacuare e l'intero villaggio venne completamente distrutto. La popolazione poté tornare solo nel 1919, trovando una situazione disastrosa: basti pensare che solo 5 delle 255 case dell'abitato erano ancora abitabili. La ricostruzione si concluse abbastanza velocemente. Il 10 ottobre 1920 il territorio viene annesso, secondo il trattato di Saint-Germain (1919) al Regno d'Italia. Nel 1928, insieme ad altri comuni del circondario, fu unito al territorio di Borgo Valsugana. Nel 1947, con la caduta del fascismo, Telve riacquistò la sua autonomia.

Monumenti e luoghi d'interesse

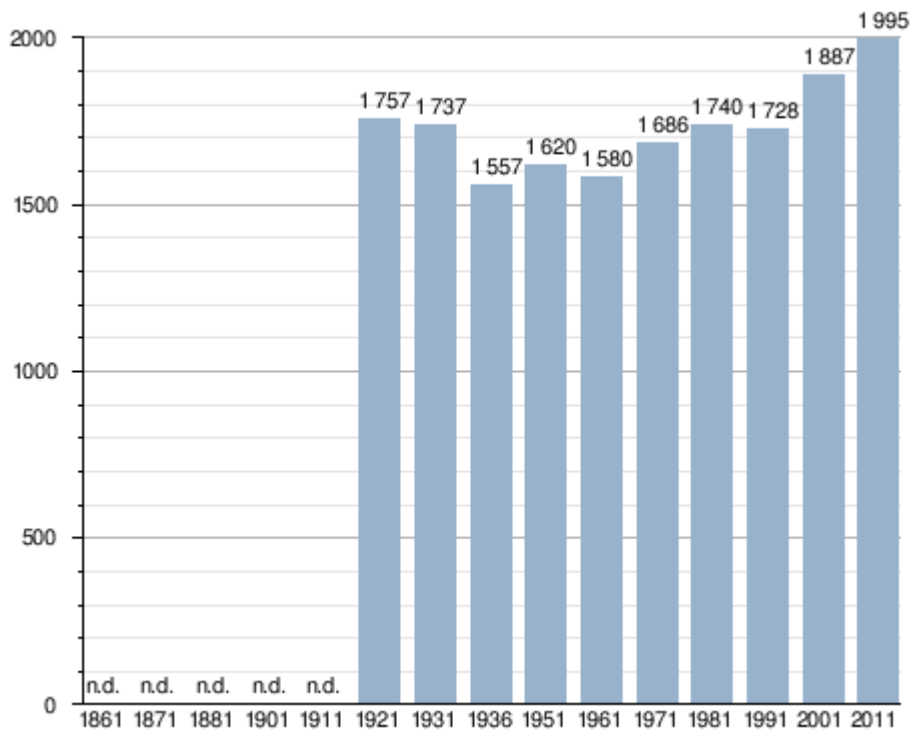
Architetture religiose

- Chiesa di Santa Maria Assunta.
- Chiesa di Santa Giustina.

Società

Evoluzione demografica

Abitanti censiti^[6]



Geografia antropica

Suddivisioni storiche

Il centro storico di Telve presenta una particolare struttura urbanistica, essendo organizzato in rioni chiamati "cornei". Essi sono costituiti da edifici addossati che contornano uno spazio aperto, siano cortili con orti e fienili, vicoli o piazzette. I cornei, portano il nome della famiglia più numerosa o antica che vi risiedeva.

Amministrazione

Periodo		Primo cittadino	Partito	Carica	Note
15/03/1919	01/1920	Luigi Baldi		<u>Sindaco</u>	
02/06/1919		Luigi Baldi		<u>Sindaco</u>	
02/06/1920	1922	Antonio Ferrai		<u>Sindaco</u>	
1922	2 maggio 1926	Giobatta Franzoi		<u>Sindaco</u>	
1947	1956	Secondo Ferrai		<u>Sindaco</u>	
1956	1963	Tito Vinante		<u>Sindaco</u>	
1963	1970	Vito Fedele		<u>Sindaco</u>	
1970	1978	Romano Rigon		<u>Sindaco</u>	
1978	1983	Eliseo Vinante		<u>Sindaco</u>	
1983	1983	Carlo Spagolla		<u>Sindaco</u>	
1990	2000	Carlo Spagolla		<u>Sindaco</u>	
2000	2010	Franco Rigon		<u>Sindaco</u>	
2010	2020	Fabrizio Trentin		<u>Sindaco</u>	
2010	in carica	Matteo Degaudenz		<u>Sindaco</u>	

Galleria d'immagini




Chiesa di Santa Maria Assunta




Chiesetta di Santa Giustina



Vicolo pittoresco



Sotto la neve



Torrente Ceggio


Note

- [^] Viene festeggiato anche il patrono di un tempo, san Michele Arcangelo, 29 settembre (fonte: Arcidiocesi.trento.it (http://www.arcidiocesi.trento.it/territorio/t_dec_borgo.htm) Archiviato (https://web.archive.org/web/20070607153925/http://www.arcidiocesi.trento.it/territorio/t_dec_borgo.htm) il 7 giugno 2007 in Internet Archive).
- [^] *Bilancio demografico anno 2021 (dati provvisori)*, su demo.istat.it, ISTAT.
- [^] *Classificazione sismica (XLS)*, su rischi.protezionecivile.gov.it.
- [^] *Tabella dei gradi/giorno dei Comuni italiani raggruppati per Regione e Provincia (PDF)*, in *Legge 26 agosto 1993, n. 412, allegato A*, Agenzia nazionale per le nuove tecnologie, l'energia e lo sviluppo economico sostenibile, 1º marzo 2011, p. 151. URL consultato il 25 aprile 2012 (archiviato dall'url originale il 1º gennaio 2017).
- [^] *Occupazione del Trentino - Trentino Cultura*, su www.cultura.trentino.it. URL consultato il 16 dicembre 2018.
- [^] *Statistiche I.Stat* (<http://dati.istat.it/Index.aspx>) - ISTAT; URL consultato in data 28-12-2012.

Voci correlate

- Lagorai
- Valsugana
- Oasi di Valtrigona

Altri progetti

-  Wikimedia Commons (<https://commons.wikimedia.org/wiki/?uselang=it>) contiene immagini o altri file su **Telve** (<https://commons.wikimedia.org/wiki/Category:Telve?uselang=it>)

Collegamenti esterni

-
- *Sito ufficiale*, su comune.telve.tn.it.

Controllo di autorità

VIAF (EN) 247827211 (<https://viaf.org/viaf/247827211>) · **WorldCat Identities** (EN) viaf-247827211 (<https://www.worldcat.org/identities/viaf-247827211>)

Estratto da "<https://it.wikipedia.org/w/index.php?title=Telve&oldid=125656547>"

Questa pagina è stata modificata per l'ultima volta l'11 feb 2022 alle 17:44.

Il testo è disponibile secondo la licenza Creative Commons Attribuzione-Condividi allo stesso modo; possono applicarsi condizioni ulteriori. Vedi le condizioni d'uso per i dettagli.