

Penegal

Da Wikipedia, l'enciclopedia libera.

Il **Penegal** o **monte Penegal** (*Penegal* anche in tedesco) è un evidente rilievo delle Alpi Retiche meridionali facente parte della Costiera della Mendola nelle Alpi della Val di Non. La sua altezza è di 1.737 m s.l.m.. Situato a nord del passo della Mendola, nei pressi di Ruffré, funge da confine geografico tra le provincie di Trento e Bolzano esattamente tra la Val di Non e la Bassa Atesina.

Indice

Caratteristiche

Accessi

Galleria d'immagini

Note

Bibliografia

Altri progetti

Collegamenti esterni


Caratteristiche

È caratterizzato da un fianco orientale che precipita sulla valle dell'Adige e da un digradare dolce sul suo versante occidentale, conformazione comune nelle montagne della Costiera della Mendola che sono state modificate da ghiacci. Dalla sommità si godono grandiosi panorami su Bolzano, sulle Dolomiti (da nord: Odle, Sciliar, Catinaccio e qualche propaggine del Latemar), sul Lagorai e le Alpi orientali (da nord: parte del Gruppo di Tessa,^[1] la Catena delle Maddalene, parte del gruppo Ortles-Cevedale e buona parte delle Dolomiti di Brenta), sui laghi di Caldaro, di Monticolo e di Santa Giustina sulla bassa atesina e tutta la Val di Non.^[2]

Accessi

Gli accessi tramite i quali si raggiunge la sommità del monte Penegal sono principalmente 3:^[3]

Penegal



Vetta del Penegal vista dalla Mendola

Stato	 Italia
Regione	 Trentino-Alto Adige
Provincia	 Bolzano <p> Trento</p>
Altezza	1 737 m s.l.m.
Catena	Alpi
Coordinate	46°26′17.61″N 11°12′59.4″E

Mappa di localizzazione

- la vetta è raggiungibile in automobile tramite una strada asfaltata di 3,9 km che parte dal passo della Mendola (1363 m s.l.m.). Vi si trovano un albergo, una torre di osservazione e diversi ripetitori televisivi. Se si vuole raggiungere la cima dal passo della Mendola si può seguire il sentiero che taglia i primi tornanti e infine segue la carreggiata. Facile camminata di poco più di un'ora per coprire il dislivello di 374 metri;
- la vetta è raggiungibile a piedi (o d'inverno con ciaspole o sci) si può raggiungere la vetta percorrendo uno dei sentieri più battuti che parte dalle Regole di Malosco, a 1325 metri di quota. Sale lungo la forestale n. 508, a destra del parcheggio situato prima della rampa che sale al rifugio Falchetto. La strada penetra nel bosco con andamento sinuoso sino alla malga Malosco, metri 1550. La forestale conduce infine sino alla base delle vecchie piste da sci che conducono sino alla cima. Il dislivello totale è di 430 metri, l'esposizione è ad ovest. L'ascesa è facile e breve, salvo particolari condizioni della neve. L'itinerario si sviluppa su pendenze costanti;
- si può inoltre raggiungere la cima in attraversata dal monte Macaion con partenza quindi dai pressi della frazione di Tret (1162 m s.l.m. nel comune di Fondo). Questo tracciato, che è più



Dati SOIUSA

Grande Parte	<u>Alpi Orientali</u>
Grande Settore	<u>Alpi Sud-orientali</u>
Sezione	<u>Alpi Retiche meridionali</u>
Sottosezione	<u>Alpi della Val di Non</u>
Supergruppo	Catena Olmi-Luco-Roen
Gruppo	<u>Costiera della Mendola.</u>
Sottogruppo	Costiera del Macaion
Codice	II/C-28.II-A.2.a

lungo dei precedenti, richiede almeno 3 ore di camminata per colmare il dislivello di 575 metri.

Galleria d'immagini



Vetta del Penegal.




Vista della conca di Bolzano.



Vista di Monticolo e Laives.



Vista dell'Oltradige, con Caldaro e il suo Lago.



Vista verso la Valle di Non.

Note


1. ^ il collegamento punta alle Alpi Passirio che sono un gruppo montuoso ben più esteso del Gruppo di Tessa
2. ^ il panorama sopra descritto può essere visto solo in caso di una giornata splendida, quindi raramente
3. ^ vista l'elevata quantità di sentieri presente nella parte nonesa della montagna i tracciati possono essere facilmente modificati

Bibliografia

- Cartina KOMPASS;
- Libro delle escursioni consigliate in Val di Non - KOMPASS;

- Libro sull'Alta Val di Non.

Altri progetti

-  [Wikimedia Commons \(https://commons.wikimedia.org/wiki/?uselang=it\)](https://commons.wikimedia.org/wiki/?uselang=it) contiene immagini o altri file su **[Penegal \(https://commons.wikimedia.org/wiki/Category:Penegal?uselang=it\)](https://commons.wikimedia.org/wiki/Category:Penegal?uselang=it)**

Collegamenti esterni

- *webcam2 che inquadra Bolzano dal Penegal*, su *ras.bz.it* (archiviato dall'[url originale](#) l'8 ottobre 2006).
- *Altimetria della salita dal Passo Mendola al Penegal* , su *salite.ch*.
- *viste panoramiche dal Penegal*, su *rizzetto.com*. URL consultato il 6 dicembre 2006 (archiviato dall'[url originale](#) il 2 novembre 2006).

 **Portale Montagna**

 **Portale Trentino-Alto Adige**

Estratto da "<https://it.wikipedia.org/w/index.php?title=Penegal&oldid=133387543>"

Questa pagina è stata modificata per l'ultima volta il 7 mag 2023 alle 14:08.

Il testo è disponibile secondo la licenza Creative Commons Attribuzione-Condividi allo stesso modo; possono applicarsi condizioni ulteriori. Vedi le condizioni d'uso per i dettagli.