

# Passo della Mendola

Da Wikipedia, l'enciclopedia libera.

Il **passo della Mendola** (*Mendelpass* in tedesco) (1 363 m s.l.m.) è un valico alpino del Trentino-Alto Adige sulla strada statale 42 del Tonale e della Mendola. È una sella posta tra il monte Penegal e il monte Roen e situata su una catena montuosa, la Costiera della Mendola che a nord est strapiomba sulla valle dell'Adige e a sud ovest digrada dolcemente verso la val di Non.

## Indice

**Descrizione**

**Storia**

**Ciclismo**

**Galleria d'immagini**

**Note**

**Bibliografia**

**Altri progetti**

**Collegamenti esterni**

## Descrizione

Il passo, posto al confine fra le province di Trento e Bolzano, mette in comunicazione l'alta val di Non, ed in particolare il centro di Cles, con Bolzano. Si trova pochi chilometri a sud del passo Palade, che collega Cles a Merano. Dal passo una strada di 3,9 km conduce al Penegal (1 737 m) dal quale si gode di una vista a 360 gradi sulla valle dell'Adige, ed in particolare sulla città di Bolzano, e sui boschi dell'alta val di Non.

Da passo Mendola si snodano numerosi percorsi come quello per il piccolo Penegal, il Toval, la cima dell'arciduca Eugenio, il Macaion o il Roen. Sul passo si trovano vari alberghi e ville. Il passo della Mendola è sede di un centro di cultura dell'Università cattolica del Sacro Cuore.

## Passo della Mendola Mendelpass



Passo della Mendola, vista da direzione Appiano

Stato	<span><span></span><span> </span></span> Italia
Regione	<span><span></span><span> </span></span> Trentino-Alto Adige
Provincia	<span><span></span><span> </span></span> Trento <p><span><span></span><span> </span></span>Bolzano </p>
Località collegate	<span>Ruffré-Mendola (Val di Non)</span> <p><span>Caldaro sulla Strada del Vino (Val d'Adige)</span> </p>
Altitudine	1 363 m s.l.m.
Coordinate	<span><span><span><span>46°25′00.48″N</span> <span>11°12′25.92″E</span></span></span></span>
Altri nomi e significati	<i>Mendelpass</i> (tedesco)
Infrastruttura	<span><span></span></span> <b>SS 42</b> del Tonale e della Mendola
Costruzione del collegamento	1880-1885

Il passo della Mendola è raggiungibile da Caldaro tramite l'omonima funicolare, presso la cui stazione a monte si trova un belvedere sull'Oltradige e sulla Bassa Atesina. Fino agli anni trenta giungeva al passo della Mendola il treno a scartamento ridotto dalla ferrovia dell'Alta Anaunia (Ferrovia Dermulo-Fondo-Mendola).



Panorama dal passo della Mendola verso nord-est

## Storia

---

La costruzione della strada del passo durò dal 1880 al 1885. Nel 1886 l'antico maso *Mendelhof*, per secoli proprietà dei conti Thun, venne trasformato in albergo e stazione termale. Nel 1896 sorse con il *Grand Hotel Penegal* la più grande struttura alberghiera del passo (oggi multiproprietà)<sup>[1]</sup>.

Il luogo divenne rapidamente una rinomata meta di villeggiatura molto amata dalla nobiltà di tutta Europa: Francesco Giuseppe I d'Asburgo, imperatore d'Austria, soggiornò alla Mendola nel 1903. L'imperatrice Elisabetta di Baviera (Sissi) lo scelse più volte per trascorrervi le vacanze. Tra gli altri personaggi celebri si ricordano lo scrittore Karl May, il premio Nobel Wilhelm Conrad Röntgen e il leader indiano Mahatma Gandhi. La prima guerra mondiale pose brutalmente fine alle attività della stazione termale.

Nel secondo dopoguerra la strada della Mendola è stata teatro di diverse corse motociclistiche e automobilistiche, tra cui la cronoscalata Appiano-Mendola che per diversi anni fu inserita nel campionato nazionale cronoscalate automobilistiche. Le ultime tre edizioni della Mille Miglia (1958, 1959, 1961) transitarono dal Passo della Mendola.














## Ciclismo

---



Il passo della Mendola è una salita storica del Giro d'Italia: venne affrontato per la prima volta nel 1937 e da allora è stato inserito nel percorso della corsa varie volte. Il versante più duro è nettamente quello altoatesino, sebbene le pendenze non siano comunque proibitive: la salita misura 15 km con una pendenza media del 6,4% e massima del 9%.<sup>[2]</sup>

Di seguito l'elenco dei corridori transitati per primi al passo:<sup>[3][4]</sup>



Anno	Tappa	Primo in vetta	Versante scalato
<u>1937</u>	17ª: <u>Merano</u> > <u>Gardone Riviera</u>	 <u>Gino Bartali</u>	Altoatesino
<u>1958</u>	18ª: <u>Bolzano</u> > <u>Trento</u>	 <u>Nino Defilippis</u>	Altoatesino
<u>1959</u>	16ª: <u>Bolzano</u> > <u>San Pellegrino Terme</u>	 <u>Pasquale Fornara</u>	Altoatesino
<u>1969</u>	22ª: <u>Cavalese</u> > <u>Folgarida</u>	 <u>Vittorio Adorni</u>	Altoatesino
<u>1971</u>	19ª: <u>Falcade</u> > <u>Ponte di Legno</u>	 <u>Gianni Motta</u>	Altoatesino
<u>1977</u>	18ª: <u>Cortina d'Ampezzo</u> > <u>Pinzolo</u>	 <u>Alfio Vandi</u>	Altoatesino
<u>1978</u>	17ª: <u>Cavalese</u> > <u>Monte Bondone</u>	 <u>Ueli Sutter</u>	Trentino
<u>1980</u>	19ª: <u>Longarone</u> > <u>Cles</u>	 <u>Tommy Prim</u>	Altoatesino
<u>1990</u>	17ª: <u>Moena</u> > <u>Aprica</u>	 <u>Claudio Chiappucci</u>	Altoatesino
<u>1996</u>	21ª: <u>Cavalese</u> > <u>Aprica</u>	 <u>Mariano Piccoli</u>	Altoatesino
<u>1997</u>	20ª: <u>Brunico</u> > <u>Passo del Tonale</u>	 <u>Massimo Podenzana</u>	Altoatesino
<u>2000</u>	14ª: <u>Selva di Val Gardena</u> > <u>Bormio</u>	 <u>José Jaime González</u>	Altoatesino
<u>2004</u>	17ª: <u>Brunico</u> > <u>Fondo/Sarnonico</u>	 <u>Alessandro Bertolini</u>	Altoatesino
<u>2016</u>	16ª: <u>Bressanone</u> > <u>Andalo</u>	 <u>David López García</u>	Altoatesino
<u>2019</u>	17ª: <u>Commezzadura</u> > <u>Anterselva</u>	<i>Salita non valida come GPM</i>	Trentino

## Galleria d'immagini



Rampa di accesso al passo della Mendola sul lato est - da Caldaro

Uno dei primi hotel a passo Mendola, attorno al 1890

Convoglio funicolare della Mendola

## Note

- <sup>1</sup> <sup>^</sup> <sup>(DE)</sup> Claus Conrad, *Historismus für den Fremdenverkehr und altdeutsche Gemütlichkeit*, in Hannes Obermair et al. (a cura di), *Regionale Zivilgesellschaft in Bewegung - Cittadini innanzi tutto*, Vienna-Bolzano, Folio Verlag, 2012, pp. 118-137 (p. 123), ISBN 978-3-85256-618-4.
- <sup>2</sup> <sup>^</sup> *CyclingCols - Mendelpass/Passo della Mendola*, su *cyclingcols.com*. URL consultato il 24 giugno 2019 (archiviato il 24 giugno 2019).
- <sup>3</sup> <sup>^</sup> *Giro d'Italia (Ita) - Cat.2.UWT*, su *memoire-du-cyclisme.eu*. URL consultato il 24 giugno 2019 (archiviato dall'url originale il 19 giugno 2019).

4. <sup>^</sup> *Mendelpass/Mendola*, su *tour-giro-vuelta.net*. URL consultato il 24 giugno 2019 (archiviato il 29 maggio 2020).

## Bibliografia

---

- Martin Sölva, Gotthard Andergassen, *La Mendola - Fascino e storia di un passo*, Bolzano, Athesia, 2003. ISBN 88-8266-277-2

## Altri progetti

---

- Wikimedia Commons** (<https://commons.wikimedia.org/wiki/?uselang=it>) contiene immagini o altri file su **passo della Mendola** ([https://commons.wikimedia.org/wiki/Categoria:Mendel\\_Pass?uselang=it](https://commons.wikimedia.org/wiki/Categoria:Mendel_Pass?uselang=it))

## Collegamenti esterni

---

- Strada della mendola - notizie varie, foto e bibliografia presso "Techneum"*, su *museodellatecnica.it* (archiviato dall'url originale il 28 settembre 2007).
- Vista da satellite del passo in Google Maps*, su *maps.google.it*.
- Galleria fotografica della Mendola*, su *suedtiroel-bildagentur.com*.
- Altimetria della salita da Appiano*, su *salite.ch*. URL consultato il 30 agosto 2006 (archiviato dall'url originale il 16 maggio 2006).
- Altimetria della salita da Brez*, su *salite.ch*. URL consultato il 30 agosto 2006 (archiviato dall'url originale il 24 dicembre 2005).
- Altimetria della salita dal passo Mendola al Penegal*, su *salite.ch*.

### Controllo di autorità

VIAF (EN) 148904715 (<https://viaf.org/viaf/148904715>) · LCCN (EN) n78070545 (<http://id.loc.gov/authorities/names/n78070545>) · GND (DE) 4199948-4 (<https://d-nb.info/gnd/4199948-4>) · J9U (EN, HE) 987007547830605171 ([http://uli.nli.org.il/F/?func=find-b&local\\_base=NLX10&find\\_code=UID&request=987007547830605171](http://uli.nli.org.il/F/?func=find-b&local_base=NLX10&find_code=UID&request=987007547830605171)) · WorldCat Identities (EN) lccn-n78070545 (<https://www.worldcat.org/identities/lccn-n78070545>)



**Portale Montagna**



**Portale Trentino-Alto Adige**

Estratto da "[https://it.wikipedia.org/w/index.php?title=Passo\\_della\\_Mendola&oldid=127657648](https://it.wikipedia.org/w/index.php?title=Passo_della_Mendola&oldid=127657648)"

---

Questa pagina è stata modificata per l'ultima volta il 31 mag 2022 alle 00:39.

Il testo è disponibile secondo la licenza Creative Commons Attribuzione-Condividi allo stesso modo; possono applicarsi condizioni ulteriori. Vedi le condizioni d'uso per i dettagli.