

Monte Isola

Da Wikipedia, l'enciclopedia libera.

+ *Disambiguazione* – "Montisola" rimanda qui. Se stai cercando la frazione di Contigliano in provincia di Rieti, vedi **Montisola (Contigliano)**.

Monte Isola comune



Veduta da Sulzano

Localizzazione

Stato	 Italia
Regione	 Lombardia
Provincia	 Brescia

Amministrazione

Sindaco	Fiorello Turla (centro-sinistra) dal 26-5-2014 (2° mandato dal 27-5-2019)
----------------	---

Territorio

Coordinate	45°43'N 10°05'E
Altitudine	187 - 600 (262) m s.l.m.
Superficie	12,61 km²
Abitanti	1 626 ^[2] (31-5-2022)
Densità	128,95 ab./km²

Monte Isola (*Montisola* [munˈtɪzulo] in lombardo), è un comune italiano di 1 626 abitanti^[2] della provincia di Brescia in Lombardia, che copre l'isola omonima del lago d'Iseo. Con un'area totale di 4,5 km², è l'isola lacustre più grande d'Italia e tra le più estese d'Europa.

Indice

Geografia fisica

Territorio

Origini del nome

Storia

Simboli

Monumenti e luoghi d'interesse

Architetture civili

Architetture religiose

Società

Evoluzione demografica

Tradizioni e folclore

Cultura

Cucina

Geografia antropica

Economia

Turismo

Amministrazione

Galleria d'immagini

Note

Bibliografia

Voci correlate

Altri progetti

Collegamenti esterni

Frazioni	<i>nessuna</i> ^[1] ; vedi <u>elenco località</u>
Comuni confinanti	<u>Iseo</u> , <u>Marone</u> , <u>Parzanica</u> (BG), <u>Sale Marasino</u> , <u>Sulzano</u> , <u>Tavernola Bergamasca</u> (BG)
Altre informazioni	
Cod. postale	25050
Prefisso	<u>030</u>
Fuso orario	<u>UTC+1</u>
Codice ISTAT	017111
Cod. catastale	F532
Targa	BS
Cl. sismica	zona 3 (sismicità bassa) ^[3]
Cl. climatica	zona E, 2 621 GG ^[4]
Nome abitanti	montisolani
Patrono	santi <u>Faustino e Giovita</u>
Giorno festivo	15 febbraio
Cartografia	

Geografia fisica

Territorio

La vegetazione comprende numerosi ulivi che fanno da contorno alla costa meridionale fra Peschiera Maraglio e Sensole (dal latino *Sinus olis*, che significa "insenatura dell'olio"), mentre specie arboree tipicamente alpestri caratterizzano il nord e le parti più elevate del monte.

È pensiero comune che Monte Isola sia l'isola lacustre più grande d'Europa; tuttavia tale idea è errata: essa è l'isola lacustre più grande d'Italia. In Europa vi sono numerose isole lacustri di maggior superficie, come Hurissalo (in Finlandia) con 172 km² o Mantsinsaari (Russia) sul Ladoga con 102 km².

Il punto più alto di Monte Isola si deve all'altezza del suo monte, che raggiunge i 600 m s.l.m..

Origini del nome

Nonostante sia sovente considerato solo il nome del comune, essa è l'unico toponimo corretto in italiano. Tale toponimo era utilizzato infatti per indicare la maggiore isola sebina, decenni prima della creazione del comune^{[5][6][7][8]}. Alternativamente si trova con i toponimi Monte d'Isola^[9] oppure Isola di Peschiera^[9]. Spesso viene utilizzato anche il nome dialettale italianizzato Montisola, tale pratica tuttavia è da ritenersi un lombardismo e pertanto scorretta, mentre è corretto l'uso del termine Mont'Isola^[6].

Storia

Completamente boscosa nell'antichità, Montisola possedeva un tempio pagano sulla sua cima. Sull'isola è attestata la presenza di ville d'epoca romana.

Nel V secolo d.C. fu cristianizzata dal vescovo bresciano San Vigilio. La prima fonte storica si riferisce all'abitato di Peschiera Maraglio ed è «*Pescaria Insulae Curtis*» in un documento datato 905 del Monastero di Santa Giulia^[10], per cui si contano quattro case, della terra arabile, vigne, un bosco, un porto e dei poderi.

In seguito i cluniacensi vi insediarono un monastero e avviarono, intorno all'anno mille, la fabbricazione di reti, che prosperò lungo i secoli successivi. L'isola vide dapprima nascere borghi agricoli nelle posizioni più elevate e, in epoca successiva, borghi di pescatori lungo la costa. Verso il secolo XIII, a difesa del territorio bresciano, gli Oldofredi vi costruirono un castello (ora rocca Martinengo, di proprietà privata). Fu infine trasformata in feudo dalla Repubblica di Venezia.

Tradizione di una delle frazioni dell'Isola è la festa di Santa Croce di Carzano in cui tutto il paese viene addobbato con fiori fatti a mano e rami di pino; la festa ebbe origine nel 1836 per celebrare la fine di un'epidemia di colera.



Posizione del comune di Monte Isola nella provincia di Brescia
Sito istituzionale (<http://www.monteisola.gov.it>)



Immagine di Peschiera Maraglio

Fino al 1928 Montisola contava due comuni: Siviano e Peschiera Maraglio. A seguito della fusione avvenuta nel 1929 il comune è stato denominato Monte Isola, formato da diverse località: Siviano (sede comunale con le scuola elementare e media e l'ufficio postale), Carzano, Novale, Porto di Siviano, Masse, Sinchignano, Olzano, Sensole, Peschiera Maraglio, Senzano, Menzino, Cure.

Monte Isola ha una secolare tradizione nella fabbricazione delle reti da pesca e nella costruzione delle barche in legno. Fino agli anni settanta del Novecento si trattava infatti di uno dei principali produttori mondiali di reti da pesca, ma successivamente ha subito la schiacciante concorrenza dei fabbricanti industriali giapponesi; ancora oggi, tuttavia, è possibile vedere quanto resta di quella nobile tradizione artigianale, soprattutto nella località di Peschiera Maraglio.

Simboli

«Troncato: nel primo, campo di cielo al Santuario della Madonna della Ceriola, posto di tre quarti, fondato sulla sommità di un monte, il tutto al naturale; nel secondo, campo di cielo, all'isola di Montisola, fondata sul lago fluttuoso, il tutto al naturale. Ornamenti esteriori da Comune.^[11]»

Lo stemma privo di un formale decreto di concessione è liberamente usato dal Comune.

Il gonfalone è un drappo di azzurro.

Monumenti e luoghi d'interesse

Architetture civili

- Castello Martinengo (XIV-XVI secolo), castello recinto da mura con due torri semicircolari. Situato in posizione dominante e difeso da un fossato, il castello ospita al suo interno un'alta torre semaforica di forma cilindrica.^[12]
- Torre Martinengo nel centro storico di Siviano (sede comunale). Torre a tronco di piramide con base quadrata. Con un tetto in tegole, a due spioventi, si notano tre finestre.
- Isola di Loreto, di proprietà privata. Fu acquistata il 9 ottobre 1900, dal comm. Vincenzo Richeri, capitano di vascello nella Regia Marina. Nel decennio successivo, il Cavaliere vi costruì un castello in stile neogotico, con un fiorente giardino, ricco di conifere, un porticciolo e due torrette faro.



Torre Martinengo a Siviano, di forma quadrata raggiunge i 20 metri d'altezza e risale ai tempi del feudalesimo

Architetture religiose

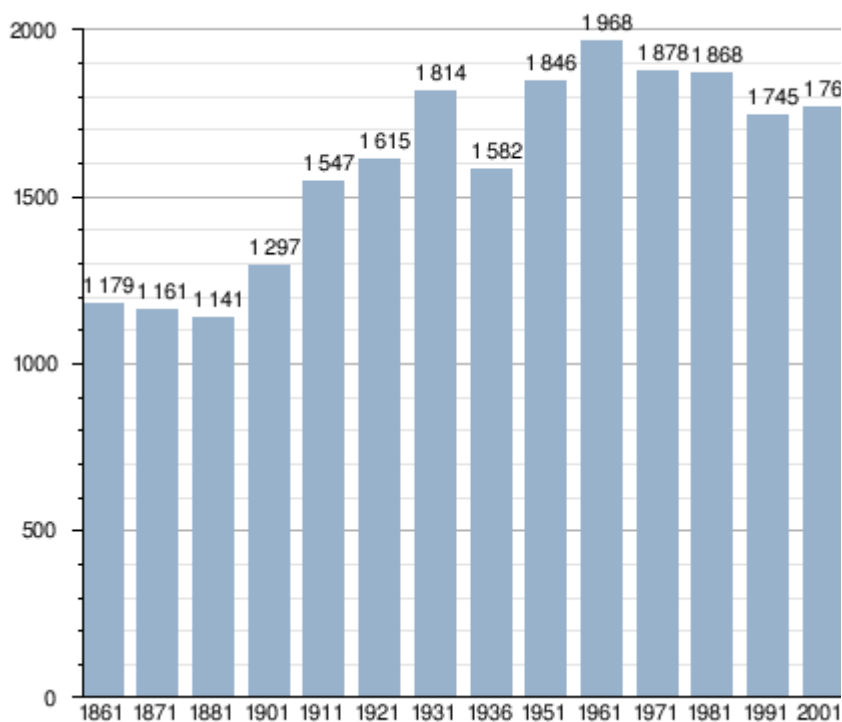
- Santuario della Madonna della Ceriola, si trova sulla cima del monte che sovrasta l'isola, poco sopra la frazione Cure. Edificato nel 1500, probabilmente sui resti di una cappella dell'XI secolo. All'interno si possono osservare affreschi del XVI secolo e un'icona in legno dorato, dello stesso periodo, con le figure della Madonna con Bambino tra S. Faustino e Giovita; inoltre dipinti di Angelo Paglia e Giovanni da Marone.

- Santuario di San Rocco.
- Chiesa di San Michele Arcangelo

Società

Evoluzione demografica

Abitanti censiti^[13]



Santuario della Ceriola

Tradizioni e folclore

- Festa di Santa Croce di Carzano (quinquennale, prossima edizione: settembre 2021).

Cultura

Cucina

Una caratteristica locale consiste nello stendere a seccare al sole i persici, gli agoni (localmente, ma impropriamente, chiamati sardine) e le alborelle sugli archi di legno; la tradizione di seccare il pesce al sole su appositi sostegni sopravvive persino nel cognome *Archetti*, il più diffuso in tutta l'isola.

Monte Isola non ha solo una cucina di pesce, nelle frazioni collinari infatti (in particolare a Masse e Cure) si produce un salame a grana grossa.

Geografia antropica

Ecco l'elenco completo delle località^{[1][14]}:

- Loc. Siviano (sede comunale)
- Loc. Porto di Siviano
- Loc. Peschiera Maraglio
- Loc. Carzano
- Loc. Novale
- Loc. Menzino
- Loc. Masse
- Loc. Olzano
- Loc. Senzano
- Loc. Cure
- Loc. Sensole
- Loc. Sinchignano
- Isola di Loreto

Economia

- Pesca (una specialità dell'isola sono le sardine di lago essiccate);
- Industria delle reti da pesca.

Turismo


Nel 2019 Monte Isola è stata eletta come terza migliore località turistica europea^[15]. Il comune è associato al club I borghi più belli d'Italia.

Dal 18 giugno 2016 al 3 luglio 2016 è stata realizzata un'installazione artistica di land art chiamata The Floating Piers, realizzata da Christo e Jeanne-Claude, che consisteva di una rete di pontili galleggianti aperti al pubblico che collegavano Sulzano, Montisola e l'isola di San Paolo.


Amministrazione

Periodo		Primo cittadino	Partito	Carica	Note
24 aprile <u>1995</u>	14 giugno <u>1999</u>	Antonio Turla	lista civica di <u>centro-sinistra</u>	<u>Sindaco</u>	
14 giugno <u>1999</u>	8 giugno <u>2009</u>	Angelo Colosio	<u>Forza Italia</u>	Sindaco	
8 giugno <u>2009</u>	26 maggio <u>2014</u>	Pietro Giuseppe Ziliani	lista civica di <u>centro-destra</u>	Sindaco	
26 maggio <u>2014</u>	<i>in carica</i>	Fiorello Turla	lista civica di <u>centro-sinistra</u>	Sindaco	

Galleria d'immagini



Veduta della località Siviano



Panorama del lago dal Santuario della Ceriola




Monte Isola




Isola di San Paolo




Vista dalla sponda bergamasca




Ex voto al Santuario della Ceriola



Il santuario della Madonna della Ceriola nel punto più alto dell'isola



Veduta aerea di Monte Isola invernale



La fortezza di Monte Isola

Note

1. Comune di Monte Isola - Statuto (<http://incomune.interno.it/sites/incomune/files/contenuti/statuti/statuto-comune-bs-monte-isola.pdf>)
2. Bilancio demografico mensile anno 2022 (dati provvisori), su demo.istat.it, ISTAT.
3. [^] Classificazione sismica ([XLS](#)), su rischi.protezionecivile.gov.it.
4. [^] Tabella dei gradi/giorno dei Comuni italiani raggruppati per Regione e Provincia ([PDF](#)), in Legge 26 agosto 1993, n. 412, allegato A, Agenzia nazionale per le nuove tecnologie, l'energia e lo sviluppo economico sostenibile, 1° marzo 2011, p. 151. URL consultato il 25 aprile 2012 (archiviato dall'url originale il 1° gennaio 2017).

5. [^] *Dalle Alpi all'Adriatico le provincie d'Italia descritte e dipinte*, vol. 2, Milano, Gernia ed Erba, 1863, p. 140.
6. Cesare Canù, *Grande illustrazione del Lombardo-Veneto: ossia, Storia delle città, dei borghi, comuni, castelli.*, Milano, Corona e Caimi editori, 1858.
7. [^] Bortolo Rizzi, *Illustrazione della Valle Camonica*, Pietro Ghitti, 1870.
8. [^] Club Alpino Italiano e Consiglio direttivo centrale, *Rivista mensile*, n. 4, 1885.
9. Accademia di agricoltura Torino (a cura di), *Annali della Reale Accademia d'agricoltura di Torino*, Torino, Chirio e Mina, 1895.
10. [^] Touring club italiano., *Lombardia (esclusa Milano).*, 10. ed, Touring club italiano, 1999, ISBN 88-365-1325-5, OCLC 44176392. URL consultato il 2 giugno 2020.
11. [^] Marco Foppoli, *Montisola*, in *Stemmario Bresciano*, Provincia di Brescia / Grafo, 2011, p. 138, ISBN 978-88-7385-844-7.
12. [^] Contino, Castello di Monte Isola.
13. [^] *Statistiche I.Stat* (<http://dati.istat.it/Index.aspx>) - ISTAT; URL consultato in data 28-12-2012.
14. [^] Mappa del Comune di Monte Isola (<http://dati.comuniweb.voli.bs.it/files/?Id=439630&Cont=181&InBrowser=true>)
15. [^] (**EN**) Subscribe, *Best places to travel in 2019*, su *Europe's Best Destinations*. URL consultato il 5 febbraio 2019.

Bibliografia

- www.monteisola.eu - Sito ufficiale della festa di Santa Croce a Carzano con informazioni turistiche
- Tutto Brescia - Edizioni Brescia S.p.A.
- Brescia e Provincia - Editoriale Polis Verona 1978
- Carlo Perogalli, Enzo Pifferi e Angelo Contino, *Castelli in Lombardia*, Como, Editrice E.P.I., 1982.
- <https://web.archive.org/web/20101119134751/http://www.lombardia.terranostira.it/risorsa.php?id=68>
- <http://www.tuttomonteisola.it>

Voci correlate

- [The Floating Piers](#)
- [Isola di San Paolo \(Iseo\)](#)
- [Lago d'Iseo](#)

Altri progetti

- Wikimedia Commons (<https://commons.wikimedia.org/wiki/?uselang=it>) contiene immagini o altri file su **Monte Isola** (https://commons.wikimedia.org/wiki/Category:Monte_Isola?uselang=it)
- Wikivoyage contiene informazioni turistiche su **Monte Isola**

Collegamenti esterni

-

- *Sito ufficiale, su monteisola.gov.it.*

**Controllo di
autorità**

VIAF ^{([EN](#))} [308747501 \(https://viaf.org/viaf/308747501\)](https://viaf.org/viaf/308747501) · [WorldCat Identities](#)
^{([EN](#))} [viaf-308747501 \(https://www.worldcat.org/identities/viaf-308747501\)](https://www.worldcat.org/identities/viaf-308747501)

Estratto da "https://it.wikipedia.org/w/index.php?title=Monte_Isola&oldid=132856582"

Questa pagina è stata modificata per l'ultima volta il 5 apr 2023 alle 10:36.

Il testo è disponibile secondo la licenza [Creative Commons Attribuzione-Condividi](#) allo stesso modo; possono applicarsi condizioni ulteriori. Vedi le [condizioni d'uso](#) per i dettagli.