

Mezzole

Da Wikipedia, l'enciclopedia libera.

Mezzole è una frazione del comune di Montecchio (TR), posta sui monti Amerini al confine con il Tuderte. Si trova ad un'altezza di 611 m s.l.m. ed è abitata da 211 residenti (dati Istat, 2001).

Mezzole è separata da Montecchio dal monte Citerrella; in linea d'aria, la distanza è di circa 4 km. La strada comunale che la collega al capoluogo è invece lunga circa 21 km ed entra nel territorio comunale di Baschi. Da Avigliano Umbro dista circa 13 km, da Narni 26 e 40 da Terni.

Da Mezzole si può godere del panorama sulla conca ternana; inoltre, dalla Cima Pelata di Pian dell'Ara, in condizioni di ottima visibilità, la vista può spaziare sino a Roma ed al mare Tirreno.

Indice

Storia

Economia e manifestazioni

Monumenti e luoghi d'interesse

Galleria d'immagini

Associazioni sportive

Voci correlate

Altri progetti

Collegamenti esterni

Storia

Il castello di Mezzole è stato costruito nel XII secolo, con pianta circolare. Nel 1495 Mezzole, assieme a Toscolano e Santa Restituta, fu presa in ostaggio dal re di Francia Carlo VIII, che ottenne un riscatto per la restituzione a Todi. Nel 1557 il borgo divenne dominio stabile di Todi, come testimoniato dallo stemma in forma di aquila che si trova sul torrione.

Mezzole frazione



Localizzazione

Stato	 Italia
Regione	 Umbria
Provincia	 Terni
Comune	 Montecchio

Territorio

Coordinate	42°40′N 12°21′E
Altitudine	611 m s.l.m.
Abitanti	211 (dati ISTAT 2001)

Altre informazioni

Cod. postale	05020
Prefisso	0744
Fuso orario	UTC+1

Cartografia

Vi è nato Francesco da Melezzole (1631-1681), un francescano.

Economia e manifestazioni

All'esterno del borgo medievale si trova Torre Errighi (XV secolo), un maniero restaurato e convertito in centro-benessere da Marc Mességué (<http://www.marcmessegué.it>). Nel 2004 vi si è svolto il reality show televisivo Music Farm [1] (https://web.archive.org/web/20070711000304/http://www.musicfarm.rai.it/R2_popup_articolofoglia/0,7246,157%5E3349,00.html).

L'agricoltura si basa in particolare sulla raccolta delle castagne (i marroni di Melezzole sono molto noti), dei funghi e dei tartufi.

Il territorio del paese è in parte oggetto di un dominio collettivo storico denominato "Comunanza di Melezzole".

A metà agosto si svolge la sagra *Melezzole in Festa* e nel mese di ottobre la *Sagra delle Castagne e dei prodotti della Montagna*.


Monumenti e luoghi d'interesse

- Il castello (XII secolo), costituito da tre cerchie concentriche di case e culmina in una piazzetta centrale;
- il torrione, con un affresco del XVI secolo raffigurante la "Madonna Protettrice";
- Torre Errighi e oratorio di Santa Barbara (XV secolo);
- Chiesa di San Biagio (1112, ristrutturata nel 1624). Si trova al centro del paese e contiene una statuetta lignea del XVIII secolo ed un affresco del XVII secolo avente come soggetto "L'Ultima Cena". La chiesa è legata alla storia del francescanesimo.
- Chiesa di San Vitale (XII secolo), fuori dal paese, in direzione di Amelia. Ora restaurata, custodisce affreschi di scuola umbra ed uno stendardo da processione del XVI secolo.




- Strada dei vini Etrusco-Romana [2] (<http://www.stradadeivinietruscoromana.it/>), un itinerario di turismo eno-gastronomico.


Galleria d'immagini




Melezzole




Panorama Melezzole




Melezzole tramonto




Luna sopra Melezzole




Melezzole di notte



Vista aerea Melezzole



Vista aerea Melezzole




Campagne Melezzole



San Biagio



San Vitale de Murellis



Porta dell'Aquila

Associazioni sportive

- F.C. Melezzole ([calcio a 7](#))

Voci correlate

- [Cammino dei Borghi Silenti](#)

Altri progetti

-  [Wikimedia Commons \(https://commons.wikimedia.org/wiki/?uselang=it\)](https://commons.wikimedia.org/wiki/?uselang=it) contiene immagini o altri file su **[Melezzole \(https://commons.wikimedia.org/wiki/Category:Melezzo\)](https://commons.wikimedia.org/wiki/Category:Melezzo)**

Collegamenti esterni

- *Info sul paese*, su *medioevoinumbria.it*. URL consultato il 25 luglio 2007 (archiviato dall'url originale il 24 agosto 2007).
- *Altre info*, su *argoweb.it*. URL consultato il 25 luglio 2007 (archiviato dall'url originale il 15 giugno 2006).
- *Info*, su *paesaggi.umbria2000.it*. URL consultato il 25 luglio 2007 (archiviato dall'url originale il 12 agosto 2007).

Controllo di autorità	VIAF (EN) 145594789 (https://viaf.org/viaf/145594789) · LCCN (EN) n97121371 (http://id.loc.gov/authorities/names/n97121371) · J9U (EN , HE) 987007535790405171 (http://olduli.nli.org.il/F/?func=find-b&local_base=NLX10&find_code=UID&request=987007535790405171)
------------------------------	--

Estratto da "<https://it.wikipedia.org/w/index.php?title=Melezzole&oldid=135960586>"

Questa pagina è stata modificata per l'ultima volta il 13 ott 2023 alle 09:50.

Il testo è disponibile secondo la licenza Creative Commons Attribuzione-Condividi allo stesso modo; possono applicarsi condizioni ulteriori. Vedi le condizioni d'uso per i dettagli.