

Manerba del Garda

Da Wikipedia, l'enciclopedia libera.

Manerba del Garda (*Manerba* in dialetto gardesano) è un comune italiano di 5 359 abitanti^[2] della provincia di Brescia in Lombardia.

Indice

Geografia fisica

Territorio

Geografia antropica

Strade di Manerba

Storia

Simboli

Monumenti e luoghi d'interesse

Siti archeologici

Parchi

Chiese

Società

Evoluzione demografica

Amministrazione

Note

Bibliografia

Voci correlate

Altri progetti

Collegamenti esterni

Geografia fisica

Territorio

È uno dei comuni del comprensorio della Valtenesi.

Manerba del Garda comune



Panorama

Localizzazione

Stato	 Italia
Regione	 Lombardia
Provincia	 Brescia

Amministrazione

Sindaco	Flaviano Mattiotti (centrodestra) dal 27-5-2019
----------------	--

Territorio

Coordinate	45°32′59″N 10°33′05″E
Altitudine	130 m s.l.m.
Superficie	36,63 km²
Abitanti	5 359 ^[2] (31-5-2023)
Densità	146,3 ab./km²



Manerba del Garda, panorama da Polpenazze

Del territorio comunale fa parte l'Isola di San Biagio (di proprietà privata), conosciuta anche come *Isola dei Conigli* e lo Scoglio dell'Altare.


Geografia

antropica


Strade di Manerba




Arco su via Marconi, Balbiana



Via del Gazzo, Gardoncino



Via Leutelmonte, Montinelle



Via Montanina, Pieve Vecchia

Frazioni	Balbiana, Gardoncino, Montinelle, Pieve Vecchia, Campagnola, Trevisago, Solarolo (sede comunale) ^[1]
Comuni confinanti	<u>Bardolino</u> (VR), <u>Garda</u> (VR), <u>Moniga del Garda</u> , <u>Polpenazze del Garda</u> , <u>Puegnago del Garda</u> , <u>San Felice del Benaco</u> , <u>Soiano del Lago</u>

Altre informazioni

Cod. postale	25080
Prefisso	<u>0365</u>
Fuso orario	<u>UTC+1</u>
Codice ISTAT	017102
Cod. catastale	E883
Targa	BS
Cl. sismica	zona 2 (sismicità media) ^[3]
Cl. climatica	zona E, 2 355 <u>GG</u> ^[4]
Nome abitanti	manerbesi
Patrono	<u>Maria SS.ma Assunta</u>
Giorno festivo	15 agosto

Cartografia



Torre dell'antico
Castello di Manerba
del Garda, Solarolo

È suddiviso nelle sette frazioni di Solarolo, Montinelle, Balbiana, Pieve, Trevisago, Campagnola e Gardoncino.

Storia

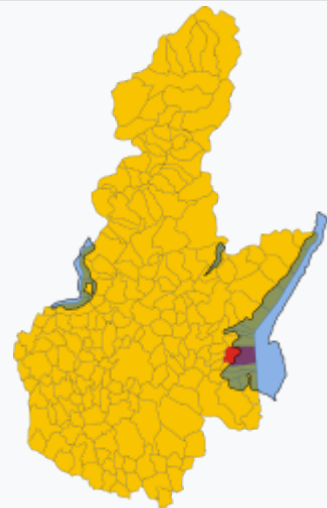
La leggenda narra che Manerba fu eretta in devozione alla dea Minerva. Ella venne a nascondersi in questa valle, importante e suggestivo centro della Valtènesi, dove piantò i suoi ulivi (dei quali era la protettrice) e insegnò molte delle sue arti. In suo onore fu costituito un tempio che però venne distrutto dai Barbari^[5]. Molti studiosi credono che il toponimo di Manerba derivi da "Minerva arx"^[6]. Altri invece fanno risalire tale nome ai galli cenomani (il termine deriverebbe dall'unione di *mon*, che significa "uomo d'armi", ed *erb*, "zona militare"). Il toponimo indicherebbe, in questo caso, "un luogo fortificato residenza del capo"^[7]: ciò è plausibile dato che dall'alto della Rocca del paese risultava agevole difendersi da qualunque attacco.

La presenza dell'uomo sul Lago di Garda risale alla Preistoria, più precisamente al Tardo Neolitico (circa 4000 a.C.): sotto la Rocca, infatti, sono stati ritrovati resti di un villaggio del Mesolitico^[8].

Le popolazioni che si succedettero nei secoli furono accomunate dalla stessa consapevolezza: il collegamento con le vie di comunicazione terrestri e fluvio-lacuali della regione poneva il territorio in una posizione favorevole in tempo di pace, ma molto pericolosa in caso di un'eventuale guerra. Questo spiega la presenza, in Valtènesi, di castelli risalenti al XIII secolo, alcuni dei quali eretti su fortilizi romani. La torre del Castello di Manerba era il punto di convergenza di una raggiera che collegava le torri di tutti i comuni del territorio.

La torre interna principale, detta Maschio, racchiudeva una cisterna per la raccolta dell'acqua piovana, e altri ambienti di ancora incerta funzione^[9]. Questi castelli avevano la funzione principale di proteggere e tenere al riparo le popolazioni locali, che si recavano all'interno della cinta muraria^[10].

Dal XVI secolo Manerba divenne rifugio di banditi e fuorilegge, obbligando la Serenissima Repubblica di Venezia alla completa distruzione delle mura nel 1574. La città, insieme agli altri comuni della Valtènesi entra a far parte del più ampio organismo della "Comunità di Riviera", che diviene dominio di Venezia



Posizione del comune di Manerba del
Garda nella provincia di Brescia

Sito istituzionale (<http://www.comune.manerbadelgarda.bs.it/>)

dopo il conflitto con i Visconti, e prende così il nome di *Magnifica Patria*, all'interno della quale si trovava la Quadra della Valtenesi, con Manerba come riferimento principale.

Con la fine della Repubblica di Venezia nel 1796 tutto il territorio della Riviera si vede coinvolto nelle vicende della Rivoluzione francese e del dominio napoleonico.

Di particolare importanza fu anche il passaggio di Garibaldi sul suolo di Manerba per raggiungere l'osservatorio della Rocca^[11].

Simboli

Lo stemma e il gonfalone del comune sono stati concessi con decreto del presidente della Repubblica del 9 marzo 1970.^[12]

«D'argento, al promontorio di verde, uscente da un mare d'azzurro, ondato d'argento, cimato dai ruderi di un castello di rosso e sormontato dalla testa di Minerva rivoltata. Ornamenti esteriori da Comune.»

Il gonfalone è un drappo troncato di azzurro e di bianco.

Monumenti e luoghi d'interesse

Siti archeologici

- Sito palafitticolo San Sivino-Gabbiano, inserito nella lista del Patrimonio dell'Umanità dell'UNESCO, nell'ambito del sito seriale transnazionale Siti palafitticoli preistorici attorno alle Alpi.
- Castello di Manerba a Sorarolo (campanile). Il castello è inglobato nelle case del paese ma sono ancora ben evidenti una torre campanaria che sovrasta un passaggio ad arco con le strutture murarie del ponte levatoio.

Parchi


- Parco Archeologico Naturalistico e Museo Rocca di Manerba del Garda.
- Parco Lacuale di Manerba del Garda.




Torre del castello di Manerba.



Bùs de la Palù nel Parco Naturalistico.



La punta Sasso.



Scoglio sul Parco Lacuale.

Chiese

- Chiesa di Santa Maria Assunta a Solarolo. La costruzione della chiesa, su progetto di Antonio Spazzi è iniziata nel 1746 in sostituzione della Pieve Vecchia come chiesa parrocchiale. La chiesa costruita da Antonio Ceresa fu completata nel 1757. All'interno sono presenti tele rappresentanti L'Assunzione di Pio Piatti e Sant'Angela Merici e la Trinità firmato Augusto Ugolini (pittore) 1809.
- Chiesa San Giovanni Battista Decollato a Solarolo
- Chiesa della Santissima Trinità a Solarolo
- Chiesa di San Bernardo a Montinelle
- Chiesetta di Santa Lucia a Balbiana
- Chiesa del Santissimo Nome di Maria a Balbiana
- Chiesa di Santa Maria in Valtenesi (Pieve vecchia)
- Chiesa di San Giorgio vicino al Porto di Dusano
- Chiesa di Santa Caterina d'Alessandria a Gardoncino
- Chiesa San Sivino (a Punta San Sivino, sconsacrata)
- Ruderi della Chiesa San Siro a Pieve Vecchia
- Ruderi della Chiesa di San Nicola sulla Rocca



Ruderi della Chiesa di San Siro a Pieve Vecchia



Ruderi della Chiesa di San Nicola sulla Rocca di Manerba



Chiesa di Santa Maria Assunta a Solarolo



Chiesa di San Giovanni Battista Decollato a Solarolo



Chiesa della Santissima Trinità a Solarolo (cimitero)



Chiesa di Bernardo Montinelle



San Chiesetta di Santa Lucia a Balbiana



Chiesa del Santissimo Nome di Maria a Balbiana (privata)



Chiesa di Santa Maria in Valtenesi a Pieve Vecchia



Chiesa di San Giorgio a Solarolo



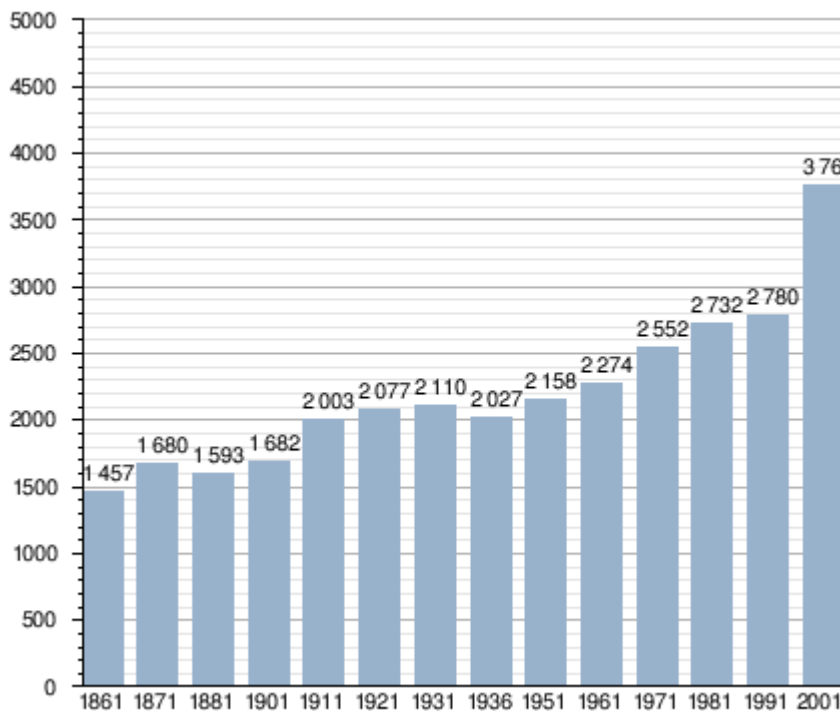
Chiesa di Santa Caterina d'Alessandria a Gardoncino

Società

Negli ultimi cento anni, a partire dal 1911, si è assistito *ad un raddoppio* della popolazione residente.

Evoluzione demografica

Abitanti censiti^[13]



Manerba del Garda, Isola di San Biagio raggiungibile a piedi durante la secca del 2023.

Amministrazione



Monumento dedicato agli Alpini

	Sindaco	Partito	Coalizione	Mandato		Elezione
				Inizio	Fine	
1	Isidoro Bertini	DC	DC-PSI	20 maggio 1988	25 maggio 1990	1985
			DC-PSI-PCI	25 maggio 1990	24 aprile 1995	1990
Elezione diretta (dal 1995)						
(1)	Isidoro Bertini	FI	centro-destra	24 aprile 1995	14 giugno 1999	1995
				14 giugno 1999	14 giugno 2004	1999
2	Maria Speziani	lista civica	centro-destra	14 giugno 2004	8 giugno 2009	2004
3	Paolo Mariantonio Simoni	LN	LN	8 giugno 2009	26 maggio 2014	2009
(1)	Isidoro Bertini	FI	centro-destra	26 maggio 2014	27 maggio 2019	2014
4	Flaviano Mattiotti	FI	centro-destra	27 maggio 2019	<i>in carica</i>	2019

Note

1. ^ Comune di Manerba del Garda, Statuto comunale (PDF) , su

- comune.manerbadelgarda.bs.it*, 7 dicembre 2015. URL consultato il 10 aprile 2020.
2. Dato Istat (<http://demo.istat.it/bilmens/index.php?anno=2023&lingua=ita>) - Popolazione residente al 31 maggio 2023 (dato provvisorio).
 3. [^] *Classificazione sismica (XLS)*, su *rischi.protezionecivile.gov.it*.
 4. [^] *Tabella dei gradi/giorno dei Comuni italiani raggruppati per Regione e Provincia (PDF)*, in *Legge 26 agosto 1993, n. 412, allegato A*, Agenzia nazionale per le nuove tecnologie, l'energia e lo sviluppo economico sostenibile, 1º marzo 2011, p. 151. URL consultato il 25 aprile 2012 (archiviato dall'[url originale](#) il 1º gennaio 2017).
 5. [^] G. Da Persico, *Descrizione di Verona e della sua provincia*, Soc. Tip. Ed., Verona, 1821
 6. [^] A. Nodari, *Salò e Valtenesi*, Artigiana del libro, Piacenza, 2009, p.124.
 7. [^] C. Boroni, *Il Garda: il litorale bresciano*, Corbo e Fiore editori, Venezia, 1995, p. 281.
 8. [^] A ridurre l'importanza della Rocca fu l'apertura, nel 16 a.C., della Via Claudia Augusta, sulla sponda veronese del lago, che diventò asse commerciale verso le province germaniche (D. Gallina, *Le roccaforti sul monte di Minerva*, in *La Rocca di Manerba e l'alta Valtenesi*, *Giornale di Brescia*, Grafo, 2007, p. 43)
 9. [^] *La Rocca di Manerba del Garda tra storia e natura*, a cura dell'Assessorato alla cultura del Comune di Manerba del Garda, Grafiche Tagliani, Calcinato (BS), 2009, p. 34.
 10. [^] *Manerba del Garda: storia, arte e paesaggio*, a cura dell'Assessorato alla cultura e Assessorato al turismo del Comune di Manerba, 2011
 11. [^] *Ibidem*.
 12. [^] *Manerba del Garda, decreto 1970-03-09 DPR, concessione di stemma e gonfalone*, su *Archivio Centrale dello Stato*. URL consultato il 17 ottobre 2022.
 13. [^] *Statistiche I.Stat (<http://dati.istat.it/Index.aspx>)* - ISTAT; URL consultato in data 28-12-2012.



Bibliografia

- Giuliana Leali, *Le chiese di Manerba*. Pro Loco Manerba del Garda, 2019.
- *La Rocca di Manerba del Garda tra Storia e Natura* (<http://www.cai-desenzano.it/joomla/PDF/2013/Attendamento/La%20Rocca%20di%20Manerba%20del%20Garda%20tra%20Storia%20e%20Natura.pdf>)

Voci correlate

- Strada dei vini e dei sapori del Garda

Altri progetti

-  Wikimedia Commons (<https://commons.wikimedia.org/wiki/?uselang=it>) contiene immagini o altri file su **Manerba del Garda** (https://commons.wikimedia.org/wiki/Categoria:Manerba_del_Garda?uselang=it)
-  Wikivoyage contiene informazioni turistiche su **Manerba del Garda**

Collegamenti esterni

-
- *Sito ufficiale*, su *comune.manerbadelgarda.bs.it*.
- *Manèrba del Garda*, su *sapere.it*, De Agostini.

**Controllo di
autorità**

VIAF (EN) [245852833](https://viaf.org/viaf/245852833) (<https://viaf.org/viaf/245852833>) · LCCN (EN) [n2003116532](http://id.loc.gov/authorities/names/n2003116532) (<http://id.loc.gov/authorities/names/n2003116532>) · GND (DE) [4733531-2](https://d-nb.info/gnd/4733531-2) (<https://d-nb.info/gnd/4733531-2>) · BNF (FR) [cb15040546c](https://catalogue.bnf.fr/ark:/12148/cb15040546c) (<https://catalogue.bnf.fr/ark:/12148/cb15040546c>) (data) (<https://data.bnf.fr/ark:/12148/cb15040546c>) · J9U (EN, HE) [987007496775005171](http://uli.nli.org.il/F/?func=find-b&local_base=NLX10&find_code=UID&request=987007496775005171) (http://uli.nli.org.il/F/?func=find-b&local_base=NLX10&find_code=UID&request=987007496775005171) · WorldCat Identities (EN) [lccn-n2003116532](https://www.worldcat.org/identities/lccn-n2003116532) (<https://www.worldcat.org/identities/lccn-n2003116532>)



Portale Lombardia: accedi alle voci di Wikipedia che parlano della Lombardia

Estratto da "https://it.wikipedia.org/w/index.php?title=Manerba_del_Garda&oldid=136214429"

Questa pagina è stata modificata per l'ultima volta il 30 ott 2023 alle 21:07.

Il testo è disponibile secondo la licenza Creative Commons Attribuzione-Condividi allo stesso modo; possono applicarsi condizioni ulteriori. Vedi le condizioni d'uso per i dettagli.