

# Madruzzo (Italia)

Da Wikipedia, l'enciclopedia libera.

**Questa voce o sezione sull'argomento centri abitati del Trentino-Alto Adige non cita le fonti necessarie o quelle presenti sono insufficienti.**

**Madruzzo** è un comune italiano sparso di 2 983 abitanti della provincia autonoma di Trento in Trentino-Alto Adige, nato il 1º gennaio 2016 dall'unione dei comuni di Calavino e Lasino, che ne è il capoluogo.

## Indice

### Storia

Simboli

### Monumenti e luoghi d'interesse

Architetture civili

Architetture religiose

### Società

Evoluzione demografica

### Amministrazione

### Note

### Altri progetti

### Collegamenti esterni

## Storia

### Simboli

Lo stemma del comune di Madruzzo è stato approvato dal Presidente della Giunta Regionale di Trento con decreto n. 2108 del 7 dicembre 2017.<sup>[4]</sup>

«Troncato d'azzurro e di rosso da una fascia ondata partita d'argento e d'azzurro: nel primo, alla torre quadrata d'argento, merlata alla guelfa di quattro pezzi e finestrata di

### Madruzzo comune



Castel Madruzzo

### Localizzazione

<b>Stato</b>	<span><span></span><span> </span></span> Italia
<b>Regione</b>	<span><span></span><span> </span></span> Trentino-Alto Adige
<b>Provincia</b>	<span><span></span><span> </span></span> Trento

### Amministrazione

<b>Capoluogo</b>	<span>Lasino</span>
<b>Sindaco</b>	Michele Bortoli (lista civica) dal 9-5-2016
<b>Data di istituzione</b>	1º gennaio 2016

### Territorio

due del campo, fondata sulla partizione; nel secondo, al grappolo d'uva (4, 3, 2, 1) d'oro, stilizzato. Ornamenti esteriori da Comune.»

Il profilo turrato ricalca quello della torre di Gumpone, un tempo appartenente al casato dei locali principi vescovi, coronata da merlatura alla guelfa, che dall'alto di una rupe domina la valle di Cavедine.<sup>[5]</sup>

## Monumenti e luoghi d'interesse

### Architetture civili

- Castel Madruzzo

### Architetture religiose

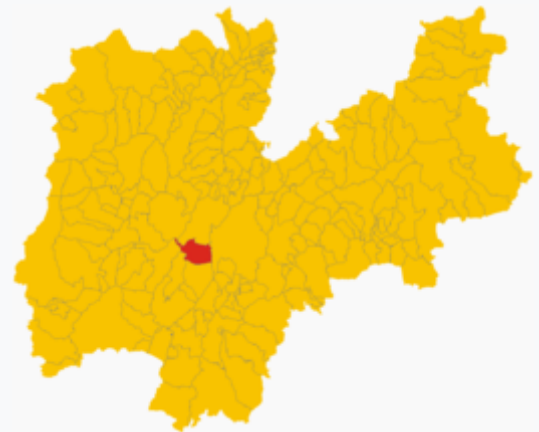
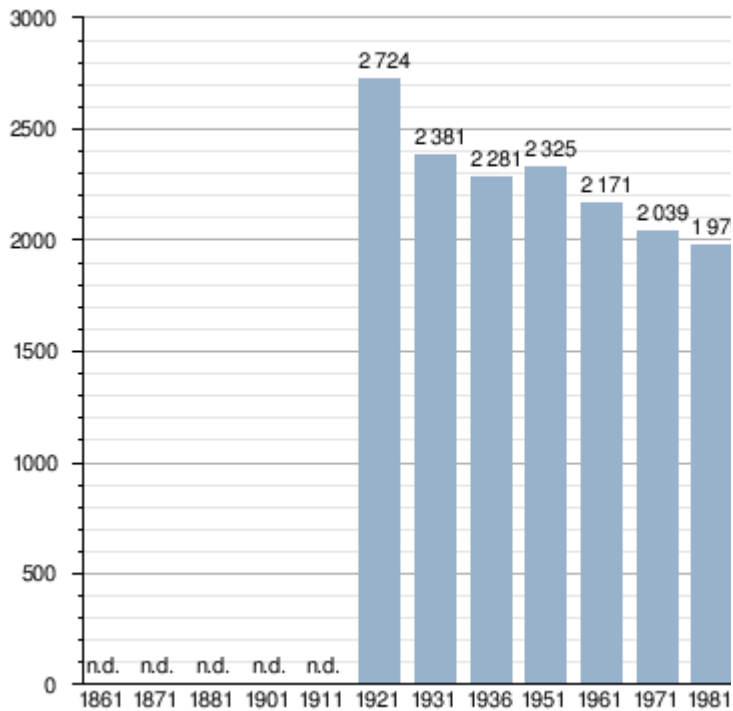
- Chiesa di Santa Maria Assunta, parrocchiale nella frazione di Calavino
- Chiesa di San Pietro, parrocchiale nella frazione di Lasino
- Chiesa della Madonna del Carmine, parrocchiale nella frazione di Sarche
- Chiesa della Natività di Maria, parrocchiale nella frazione di Pergolese
- Chiesa di San Siro presso Lasino

## Società

### Evoluzione demografica

Abitanti censiti<sup>[6]</sup>

<b>Coordinate del capoluogo</b>	<span><span><span><span>46°03′N</span> <span>10°59′E</span></span></span></span>
<b>Superficie</b>	28,93 <sup>[1]</sup> km²
<b>Abitanti</b>	2 983 <sup>[2]</sup> (31-10-2021)
<b>Densità</b>	103,11 ab./km²
<b>Frazioni</b>	<u>Calavino</u> , <u>Castel Madruzzo</u> , <u>Lagolo</u> , <u>Lasino</u> (sede comunale), <u>Pergolese</u> , <u>Ponte Oliveti</u> , <u>Sarche</u>
<b>Comuni confinanti</b>	<u>Cavedine</u> , <u>Comano Terme</u> , <u>Dro</u> , <u>San Lorenzo Dorsino</u> , <u>Trento</u> , <u>Vallelaghi</u>
Altre informazioni	
<b>Cod. postale</b>	38076
<b>Prefisso</b>	0461
<b>Fuso orario</b>	UTC+1
<b>Codice ISTAT</b>	022243
<b>Cod. catastale</b>	M357
<b>Targa</b>	TN
<b>Cl. sismica</b>	zona 3 (sismicità bassa) <sup>[3]</sup>
Cartografia	



Posizione del comune di Madruzzo nella provincia autonoma di Trento

**Sito istituzionale (<http://www.comune.madruzzo.tn.it>)**

## Amministrazione

Periodo		Primo cittadino	Partito	Carica	Note
1º gennaio 2016	8 maggio 2016	Attilio Caldera		Commissario prefettizio	[7]
9 maggio 2016	<i>in carica</i>	Michele Bortoli	Lista civica	Sindaco	[8]


## Note

- <sup>1</sup> <http://www.tuttitalia.it/trentino-alto-adige/18-madruzzo/>
- <sup>2</sup> *Bilancio demografico mensile anno 2021 (dati provvisori)*, su [demo.istat.it](http://demo.istat.it), ISTAT.
- <sup>3</sup> *Classificazione sismica (XLS)*, su [rischi.protezionecivile.gov.it](http://rischi.protezionecivile.gov.it).
- <sup>4</sup> Provincia Autonoma di Trento, *Approvazione di stemma e gonfalone del Comune di Madruzzo (PDF)*, su [araldicacivica.it](http://araldicacivica.it), 7 dicembre 2017.
- <sup>5</sup> *Madruzzo ha un nuovo stemma*, in *l'Adige*, 1º febbraio 2018.
- <sup>6</sup> *Statistiche I.Stat* (<http://dati.istat.it/Index.aspx>) - ISTAT; URL consultato in data 17-01-2016.

7. <sup>^</sup> *Nominati i commissari straordinari per i comuni nati dalle fusioni*, su [ufficiostampa.provincia.tn.it](http://ufficiostampa.provincia.tn.it), 30 dicembre 2015. URL consultato il 3 gennaio 2016.
8. <sup>^</sup> *Elezioni Comunali 8 maggio 2016*, su [speciali.gelocal.it](http://speciali.gelocal.it). URL consultato l'11 maggio 2016.

## Altri progetti

---

-  [Wikimedia Commons \(https://commons.wikimedia.org/wiki/?uselang=it\)](https://commons.wikimedia.org/wiki/?uselang=it) contiene immagini o altri file su **Madruzzo** (<https://commons.wikimedia.org/wiki/Category:Madruzzo?uselang=it>)

## Collegamenti esterni

---

- - *Sito ufficiale*, su [comune.madrruzzo.tn.it](http://comune.madrruzzo.tn.it).
- 

Estratto da "[https://it.wikipedia.org/w/index.php?title=Madruzzo\\_\(Italia\)&oldid=126421850](https://it.wikipedia.org/w/index.php?title=Madruzzo_(Italia)&oldid=126421850)"

---

Questa pagina è stata modificata per l'ultima volta il 24 mar 2022 alle 13:47.

Il testo è disponibile secondo la licenza Creative Commons Attribuzione-Condividi allo stesso modo; possono applicarsi condizioni ulteriori. Vedi le condizioni d'uso per i dettagli.