

# Lago di Misurina

Da Wikipedia, l'enciclopedia libera.

**Questa voce o sezione sugli argomenti laghi e Veneto non cita le fonti necessarie o quelle presenti sono insufficienti.**

Il **lago di Misurina** è un lago alpino naturale, il più grande del Cadore e si trova a 1.754 m s.l.m. a Misurina, frazione di Auronzo di Cadore (Belluno). Il perimetro è di 2,6 km mentre la profondità è di 5 metri.

## Indice

Descrizione

Folclore

Meteorologia

Galleria d'immagini

Altri progetti

Collegamenti esterni

## Descrizione

Le particolari caratteristiche climatiche dell'area intorno lago rendono l'aria particolarmente adatta a chi soffre di patologie respiratorie. Infatti, nei pressi del lago si trova l'Istituto Pio XII, l'unico centro in Italia per la cura dell'asma infantile. A est del lago si trovano degli impianti di risalita, e la catena dei Cadini di Misurina (Sottosezione Dolomiti d'Ampezzo), attraversata dal sentiero attrezzato Alberto Bonacossa. A nord del lago, prendendo la strada che porta alle Tre Cime di Lavaredo, si trova il Lago d'Antorno. A sud invece si trova il Gruppo del Sorapiss (Dolomiti Ampezzane).

Nei pressi del lago si trovano una decina di alberghi con una capacità ricettiva di circa 500 posti letto. Oltre agli alberghi, il grande edificio che appare guardando il lago da nord verso sud, è una casa di cura. La maggior parte degli inverni il lago ghiaccia completamente divenendo così praticabile in tutta la sua estensione. In inverno vi si

### Lago di Misurina



Il lago visto da nord. Sullo sfondo il Sorapiss

Stato	<span><span></span><span> </span></span> Italia
Regione	<span></span> Veneto
Provincia	<span></span> Belluno
Comune	<span></span> Auronzo di Cadore
Coordinate	<span><span><span><span>46°34′55″N</span> <span>12°15′14″E</span></span></span></span>
Altitudine	1.754 <u>m s.l.m.</u>
Dimensioni	
Superficie	0,14 <u>km²</u>
Lunghezza	1 <u>km</u>
Larghezza	0,300 <u>km</u>
Profondità massima	5 <u>m</u>
Idrografia	
Origine	glaciale
Bacino idrografico	0.15 <u>km²</u>
Immissari	<u>Ansiei</u>

tengono partite di polo a cavallo sulla superficie ghiacciata. Presso il lago passa l'Alta via n. 3, che partendo da Villabassa giunge a Longarone.

## Folclore

Vi sono almeno due diverse leggende legate al lago di Misurina. La prima, che è la più "raccontata", è stata resa famosa da una canzone di Claudio Baglioni, inclusa nell'album Sabato pomeriggio. Secondo tale versione, Misurina era l'unica figlia dell'anziano e imponente re Sorapiss, che governava le terre comprese tra le Tofane, l'Antelao, le Marmarole e le Tre Cime di Lavaredo.


La bimba, tanto capricciosa e dispettosa quanto graziosa, era l'unica ragione di vita del re Sorapiss, il quale, rimasto vedovo, attribuiva l'impertinenza della figlioletta alla mancanza della mamma e pertanto era sempre pronto a scusarla e giustificarla. All'età di sette o otto anni, Misurina venne a conoscenza dell'esistenza di una fata, che viveva sul monte Cristallo, che possedeva uno specchio magico, il quale dava il potere di leggere i pensieri di chiunque vi si specchiasse.

Misurina supplicò lungamente il padre affinché le procurasse lo specchio magico, che desiderava ad ogni costo, finché Sorapiss cedette e l'accompagnò. La fata resistette a lungo, perché non voleva accontentare quella bimba capricciosa ma, di fronte alle lacrime di Sorapiss, finì per acconsentire, ponendo però una condizione durissima, nella speranza che il re e sua figlia rinunciassero. La fata possedeva infatti un bellissimo giardino ricco di fiori stupendi sul monte Cristallo, ma l'eccesso di sole li appassiva prematuramente. Sicché richiese, in cambio dello specchio, che Sorapiss accettasse di essere trasformato in una montagna, che proteggesse con la sua ombra il giardino della fata.

Quando Misurina, al settimo cielo, ricevette lo specchio da Sorapiss e venne informata del patto, non si scompose, anzi: si mostrò entusiasta all'idea che suo padre, per renderla felice, diventasse una montagna, sulla quale lei avrebbe potuto correre e giocare. In quello stesso istante, mentre Misurina contemplava lo specchio, Sorapiss cominciò la sua trasformazione, gonfiandosi e cambiando colore: i suoi capelli divennero alberi e le sue rughe crepacci.

Misurina si accorse improvvisamente di trovarsi in alto, sulla montagna che era stata suo padre e, rivolgendo lo sguardo in basso, fu colta da un capogiro e precipitò nel vuoto. Sorapiss, ai suoi ultimi istanti di vita, dovette assistere impotente alla tragica fine della sua bambina, sicché dai suoi occhi ancora aperti sgorgarono così tante lacrime da formare due ruscelli, i quali si raccolsero a valle formando un immenso lago, che prese il nome appunto di Misurina. Lo specchio, cadendo, si infranse tra le rocce e i suoi frammenti furono trascinati a valle dai ruscelli di lacrime di Sorapiss, dove ancora oggi danno riflessi multicolori, come i pensieri di chi contempla il lago di Misurina.

principali	
Emissari principali	<u>Ansiei</u>



Il lago e le Tre Cime di Lavaredo


Nella seconda versione, *Mesurina* (così soprannominata soltanto in seguito) è una fanciulla, figlia di ricchi mercanti Veneziani, allontanata in montagna dal padre con uno stratagemma, nel tentativo di scongiurare l'avverarsi di una profezia che avrebbe visto la fanciulla donare tutti i propri averi. In seguito a tragici eventi amorosi, che ricordano vagamente quelli di Romeo e Giulietta, la fanciulla muore, riconosciuta in punto di morte da un amante avuto quand'era in fiore e dal quale era stata allontanata, a causa di un inganno ordito dal padre e con l'aiuto di una serva da lui inviata.

## Meteorologia

---

### Galleria d'immagini

---




Alcune montagne specchiate nel lago ghiacciato.



Il Lago di Misurina sotto un manto di nuvole.



Il Lago di Misurina, visto da Ovest. Sullo sfondo i Cadini di Misurina e a sinistra le Tre Cime di Lavaredo.



Il lago visto da sud. Sullo sfondo le Tre Cime di Lavaredo



Il lago visto da nord con l'Istituto Pio XII

## Altri progetti

---

- Wikimedia Commons (<https://commons.wikimedia.org/wiki/?uselang=it>) contiene immagini o altri file su **lago di Misurina** ([https://commons.wikimedia.org/wiki/Category:Lake\\_Misurina?uselang=it](https://commons.wikimedia.org/wiki/Category:Lake_Misurina?uselang=it))
- Wikivoyage contiene informazioni turistiche su **lago di Misurina**

## Collegamenti esterni

---

- *Il lago di Misurina sul sito ufficiale del Comune di Auronzo di Cadore*, su [comune.auronzo.bl.it](http://comune.auronzo.bl.it). URL consultato il 19 luglio 2009 (archiviato dall'[url originale](#) l'8 febbraio 2012).
  - *Storia ed immagini del lago di Misurina*, su [misurina.eu](http://misurina.eu).
  - *Il lago di Misurina su Venetolago.it*, su [venetolago.it](http://venetolago.it). URL consultato il 19 luglio 2009 (archiviato dall'[url originale](#) il 1º settembre 2009).
  - *Cai Auronzo*, su [caiauronzo.it](http://caiauronzo.it).
  - **(EN)** *Natura 2000 - Standard data form IT3230019*, su *Natura2000 Network Viewer*, Agenzia europea dell'ambiente.
- 

Estratto da "[https://it.wikipedia.org/w/index.php?title=Lago\\_di\\_Misurina&oldid=122672637](https://it.wikipedia.org/w/index.php?title=Lago_di_Misurina&oldid=122672637)"

---

Questa pagina è stata modificata per l'ultima volta il 26 ago 2021 alle 01:43.

Il testo è disponibile secondo la licenza Creative Commons Attribuzione-Condividi allo stesso modo; possono applicarsi condizioni ulteriori. Vedi le condizioni d'uso per i dettagli.