

# Volano, Chiesa di S.Rocco, Eremo di S.Cecilia e Castel Beseno: Percorsi d'arte in Vallagarina 08 aprile 2023

↔ 15,4 km

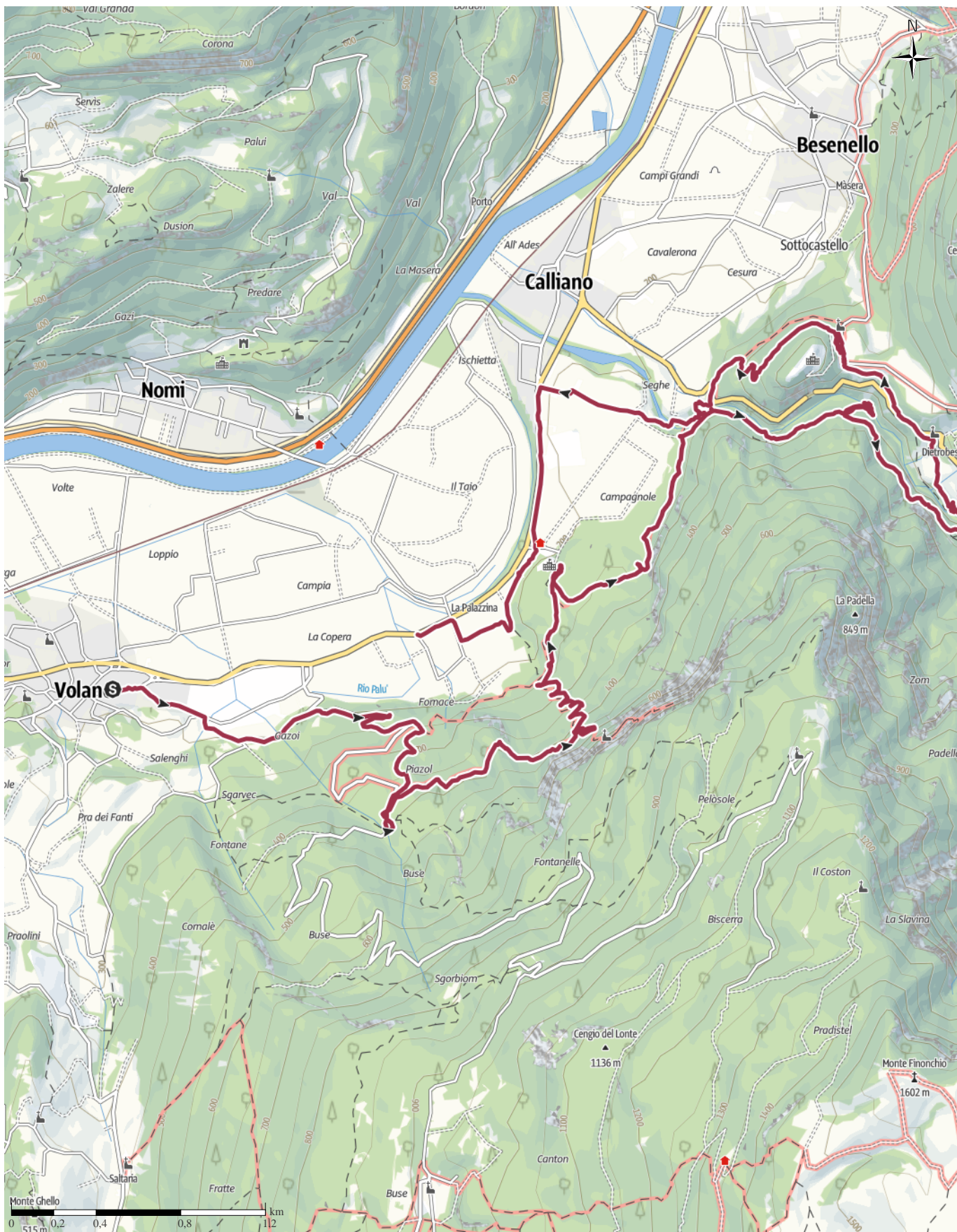
🕒 5:30 h.

▲ 549 m

▼ 555 m

Difficoltà

facile



Base cartografica: cartografia di Outdooractive; Germania: ©GeoBasis-DE / BKG 2021. ©GeoBasis-DE / LDBV 2021. Austria: ©1996-2021 here. Tutti i diritti riservati. ©1994-2021 here. Tutti i diritti riservati. ©Regione autonoma di Bolzano Alti Adige - Ripartizione natura, paesaggio e sviluppo del territorio. © Cartago S.R.L., Svizzera: Geodata © swisstopo. © BAFU - Bundesamt für Umwelt. Base cartografica: cartografia di Outdooractive; ©OpenStreetMap (www.openstreetmap.org)



# Volano, Chiesa di S.Rocco, Eremo di S.Cecilia e ...

↔ 15,4 km

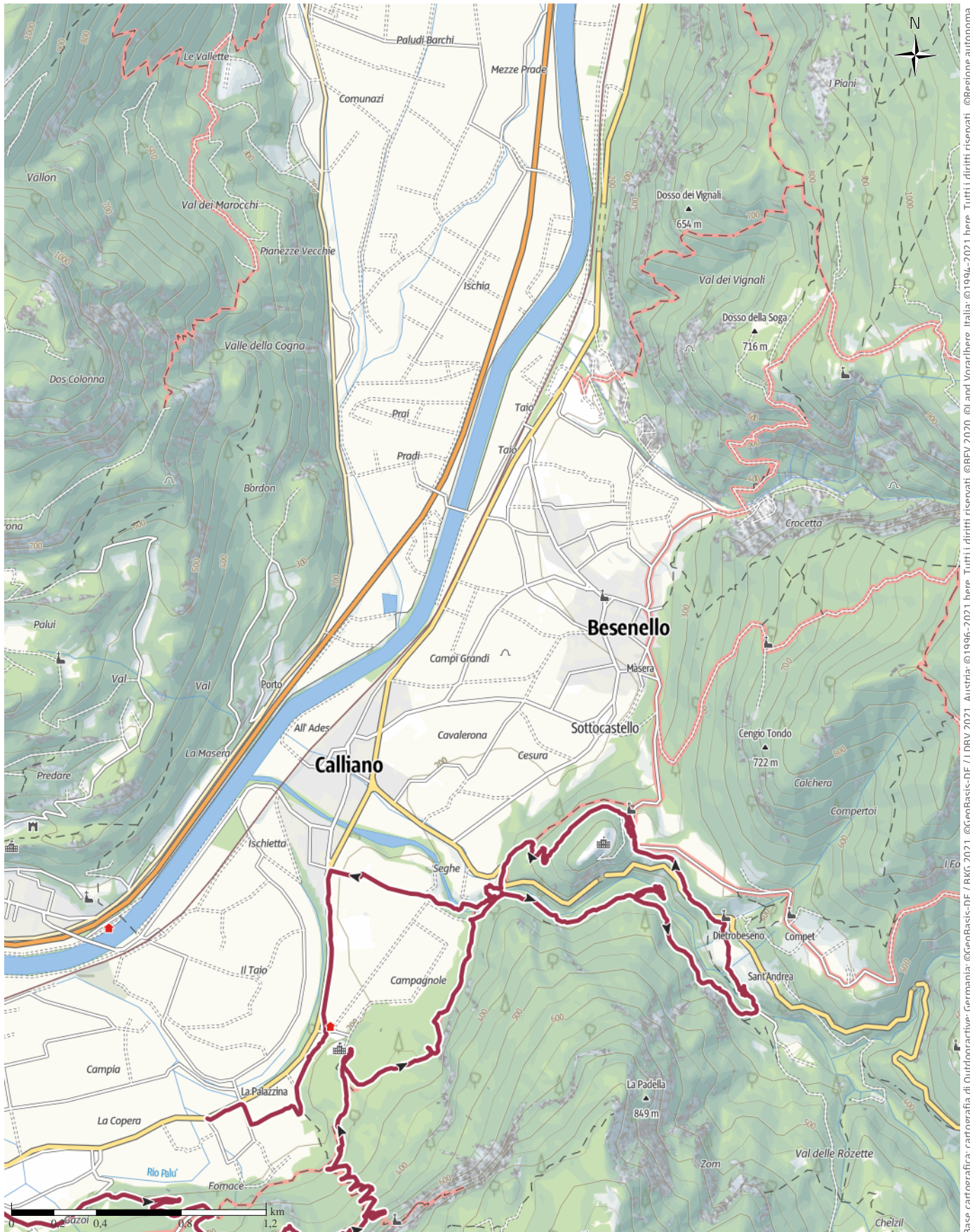
🕒 5:30 h.

▲ 549 m

▼ 555 m

Difficoltà

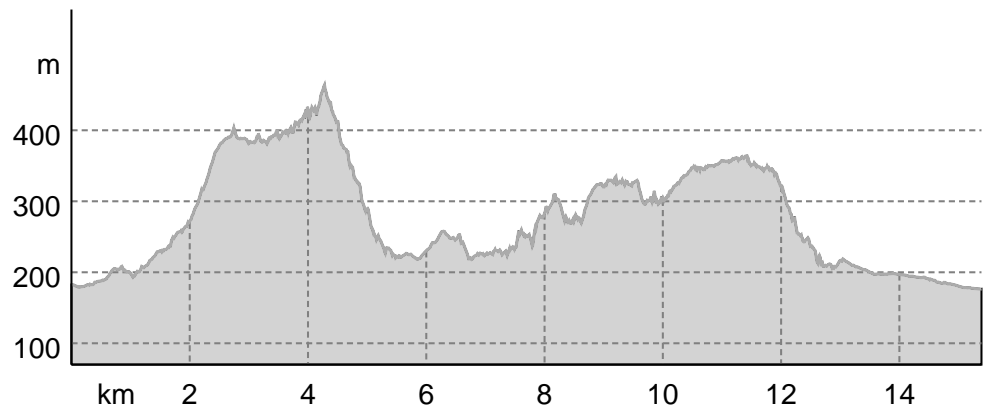
facile



Base cartografica: cartografia di Outdooractive; Germania: ©GeoBasis-DE / BKG 2021. ©GeoBasis-DE / LDBV 2021. Austria: ©1996-2021 here. Tutti i diritti riservati. ©1994-2021 here. Tutti i diritti riservati. ©2019-2021 here. Tutti i diritti riservati. ©BBEV 2020. ©Land Vorarlberg, Italia: ©1994-2021 here. Tutti i diritti riservati. ©Regione autonoma di Bolzano Alti Adige - Ripartizione natura, paesaggio e sviluppo del territorio. © Cartago S.R.L., Svizzera: Geodata © swisstopo. ©BAFU - Bundesamt für Umwelt. Base cartografica: cartografia di Outdooractive; ©OpenStreetMap (www.openstreetmap.org)

Volano, Chiesa di S.Rocco, Eremo di S.Cecilia e ...

### Profilo altimetrico



### Dati del percorso

#### Escursione

Lunghezza ↔ 15,4 km

Durata ⌚ 5:30 h.

Salita ▲ 549 mt

Discesa ▼ 555 mt

Difficoltà facile

Impegno fisico ●●●●●●

Tecnica ●●●●●●

Livello sul mare

464 m

176 m

### Periodo consigliato

GEN | FEB | MAR

APR | MAG | GIU

LUG | AGO | SET

OTT | NOV | DIC

### Recensioni

#### Autori

Emozione ●●●●●●

Paesaggio ●●●●●●

#### Community

### Altri dati

#### Proprietà

Raggiungibile con mezzi pubblici Dog-friendly

Interesse geologico Fauna

Percorso consigliato Clima salubre


Rilevanza culturale/storica Flora

#### Classificazione

Percorso ad anello

Punti di ristoro lungo il percorso

Adatto a famiglie e bambini



### Camminare Insieme

Ultimo aggiornamento: 09.04.2023

Dalla chiesa di S.Rocco di Volano, che visitiamo con somma gioia del sottoscritto, appassionato di storia ed arte (grazie ad Enrico Tovazzi, appassionato cicerone) ci dividiamo nei due gruppi (3 che la fanno

"facile" e 4 invece "attrezzata") e proseguiamo, noi del facile almeno, a piedi fino all'imbocco della zona industriale. Da qui si diparte il sentiero o percorso dell'arte che seguirà, più o meno, tutto il nostro cammino odierno. Saliamo su sentiero dapprima e poi su strada asfaltata fino ad imboccare, in salita leggera, un sentiero che ci fa bypassare una lunga curva fino ad arrivare in località S.Antonio (area di sosta con, poco sopra, un capitello scavato nella roccia datato 1882 e dedicato al santo da Padova). Riscendiamo pochi passi per prendere la forestale oltre la sbarra che indica chiaramente per l'eremo di S.Cecilia. Effettivamente, su sentiero in falsopiano e breve, giungiamo dopo poco all'inizio del tratto più difficile del detto sentiero, che sapevamo essere stato percorso dai nostri amici poco prima. In contatto telefonico dall'eremo ci informano che stanno per scendere e li aspettiamo così poco sotto, all'imbocco basso del sentiero. Ricompattato il gruppo, riprendiamo il sentiero dell'arte fino a Castel Pietra, prodromo del ben più noto ed evidente Castel Beseno. Risaliamo ora il greto, in alto, del Rio Cavallo ed arriviamo ad ammirare, in rapida ma sudata (per la salita) successione i resti di una bella calchera e di un meraviglioso (soprattutto se visto dal greto del

## Volano, Chiesa di S.Rocco, Eremo di S.Cecilia e ...

torrente) ponte romano. Qui ci fermiamo per il pranzo i cui richiami cominciano a farsi pressanti. Calmati i morsi della fame (???) ripercorriamo in brevi passi un pezzo del tragitto fatto e saliamo ulteriormente fino a passare un altro ponte, un po' più moderno, nei pressi di due case di cui una, ristrutturata magistralmente non molto tempo fa in foggia antica, è stata indubbiamente un mulino, come ci conferma la signora che, incuriosita dal trambusto del nostro passaggio e dai nostri sguardi ammirati, ci introduce nella cucina della casa e ci mostra orgogliosa i lavori alla casa fatti dal suo purtroppo defunto (e geniale) marito. Ringraziata la signora per l'ospitalità, in lieve ascesa su forestale arriviamo sulla statale che sale verso Folgaria e la attraversiamo per avviarci verso l'evidente mole di Castel Beseno. Poco sotto, nel piccolo borgo che ospitava probabilmente le foresterie del castello o le dimore dei contadini che erano al servizio di esso, è stata ricavata la Plotegher House, la sede operativa e somministrativa dell'omonima Birreria Artigianale con sede sulla Statale 12 all'entrata di Besenello. Scendiamo poi dal sentiero che ci porta ad attraversare la strada che sale verso Folgaria poco prima di Calliano ed imboccare la stradina che ci porta nuovamente sul greto del Rio Cavalò, sotto la maestosa (nonostante la mancanza d'acqua) cascata. Risaliamo leggermente ma mi sbaglio nel seguire il GPS così ci ritroviamo a percorrere la statale a Calliano (provvista però di un marciapiede) che riporta due di noi al parcheggio dell'auto degli amici che avevano intrapreso la salita all'Eremo, un paio di chilometri prima delle auto che avevamo lasciato a Volano. Ripresa la macchina, recupero al bar dell'IP di Volano delle escursioniste mie passeggere e ritorno all'ovile.

## Dati tecnici

Lunghezza 15,4 km

Dislivello +550 m.

Tempo impiegato in cammino 5,30 h.

Valutazione personale E/F

## Consiglio dell'autore

*La chiesa di San Rocco è visitabile previo contatto del Comitato di S.Rocco (pres. Leonardo Raffaelli 3288063842), visita gratuita con offerta libera. All'interno della chiesetta sono disponibili due libri sulla storia della chiesa e di Volano (12 e 20 euro) e alcune cartoline.*

## Indicazioni sulla sicurezza

Quello qui rappresentato è solo il tratto che ha fatto il sottoscritto e non comprende l'ultimo tratto, attrezzato e percorribile preferibilmente con caschetto ed imbrago (ordinanza comunale che però non è affissa in nessuna parte del percorso) fino all'eremo di S.Cecilia. Agli imbocchidel sentiero sono tuttavia presenti i cartelli di Via Attrezzata (dopo la frana del 2009 ed il ripristino del 2019). Il sentiero viene aperto da aprile a ottobre.

## Direzioni da seguire

## Punto di partenza

Volano

## Coordinate:

DD: 45.916848, 11.066655

DMS: 45°55'00.7"N 11°04'00.0"E

UTM: 32T 660264 5086885

w3w: ///bionda.uscirà.fiaschi

## Come arrivare



Il percorso è raggiungibile comodamente con mezzi pubblici.

## Dove parcheggiare

Noi abbiamo parcheggiato aldilà della statale, in via Raffaelli. Anche poco prima ci sono parcheggi (Stadio, pompieri)

## Apri il percorso sul tuo Smartphone



Scannerizza questo codice QR e salva questo percorso per l'uso offline, condividilo con gli amici e altro...

Sito web

<https://out.ac/IJCYrt>



Volano, Chiesa di S.Rocco, Eremo di S.Cecilia e ...



Volano, Chiesa di S.Rocco, Eremo di S.Cecilia e Castel Beseno: Percorsi ...

Video: Outdooractive – 3D Videos, [https://www.youtube.com/watch?v=Z\\_WK0IXtnXE](https://www.youtube.com/watch?v=Z_WK0IXtnXE)



Foto: Camminare Insieme, Community



Foto: Camminare Insieme, Community



Foto: Camminare Insieme, Community



Foto: Camminare Insieme, Community



Volano, Chiesa di S.Rocco, Eremo di S.Cecilia e ...



Foto: Camminare Insieme, Community



Foto: Camminare Insieme, Community



Foto: Camminare Insieme, Community




Foto: Camminare Insieme, Community




Foto: Camminare Insieme, Community



Volano, Chiesa di S.Rocco, Eremo di S.Cecilia e ...



Foto: Camminare Insieme, Community



Foto: Camminare Insieme, Community




Foto: Camminare Insieme, Community




Foto: Camminare Insieme, Community

## Legenda









### Topografia

	Bosco, foresta
	Palude
	Prato
	Zona residenziale con edifici singoli
	Zona commerciale con edifici singoli
	Cimitero
	Campo da golf
	Impianti sportivi, stadio
	Stadio
	Piscina all'aperto
	Vigneto
	Incisioni rupestri
	Confini di stato
	Confine di stato
	Confine comunale
	Linea altimetrica
	Zona ad utilizzo speciale
	Riserva naturale











### Elementi topografici

	Montagna/cima
	Punto altimetrico
	Roccia
	Caverna
	Chiesa
	Cappella
	Cimitero
	Palazzo/castello
	Abbazia
	Monumento
	Rovina
	Miniera
	Tomba
	Torre di trasmissione
	Pala eolica
	Mulino a vento / acqua
	Punto panoramico

### Strade e sentieri

	Autostrada numero
	Strada statale con numero
	Nazione, regione, provincia
	Strada comunale
	Strada consorziale
	Strada agricola
	Sentiero
	Via ferrata

### Impianti e treno

	Cabinovia
	Cabinovia
	Seggiovia
	Skilift
	Teleferica
	Treno
	Metro
	Metro
	Tram
	Stazione ferroviaria