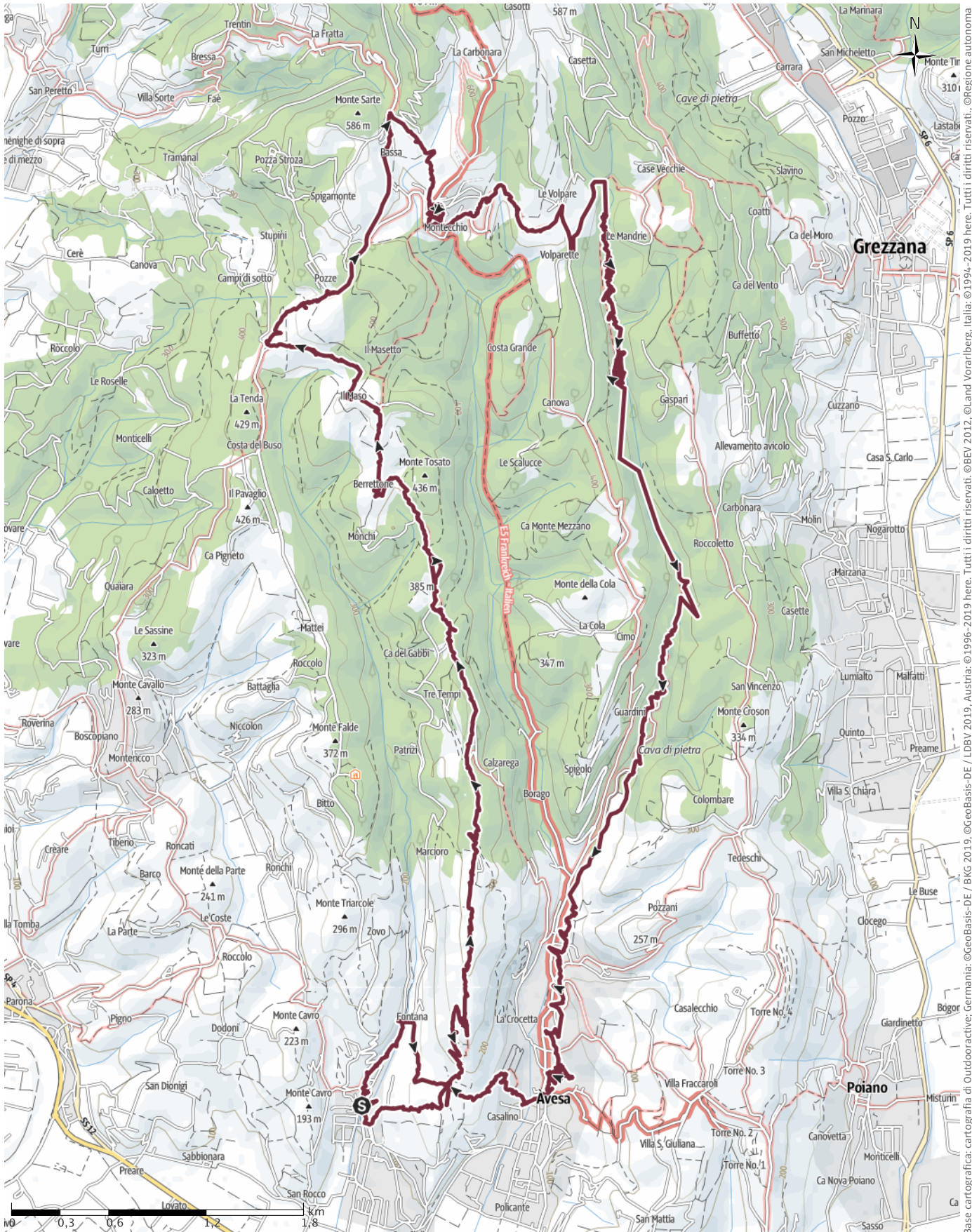


Verona-Da Quinzano a Montecchio e poi ritorno per il Vajo della Galina

← 35,6km | ⌚ 11:01h. | ▲ 589m | ▼ 581m | Difficoltà -



Base cartografica: cartografia di Outdooractive; cartografia di Outdooractive; OpenStreetMap; ©OpenStreetMap
 di Bolzano Alti Adige - Ripartizione natura, paesaggio e sviluppo del territorio, © Cartago S.R.L., Svizzera; Geodata © swisstopo, ©BAFU - Bundesamt für Umwelt
 © 1994-2019 here. Tutti i diritti riservati. © BEV 2012, © Land Vorarlberg, Italia: © 1994-2019 here. Tutti i diritti riservati. © Regione autonoma

Verona Da Quinzano a Montecchio e poi ritorno per ...

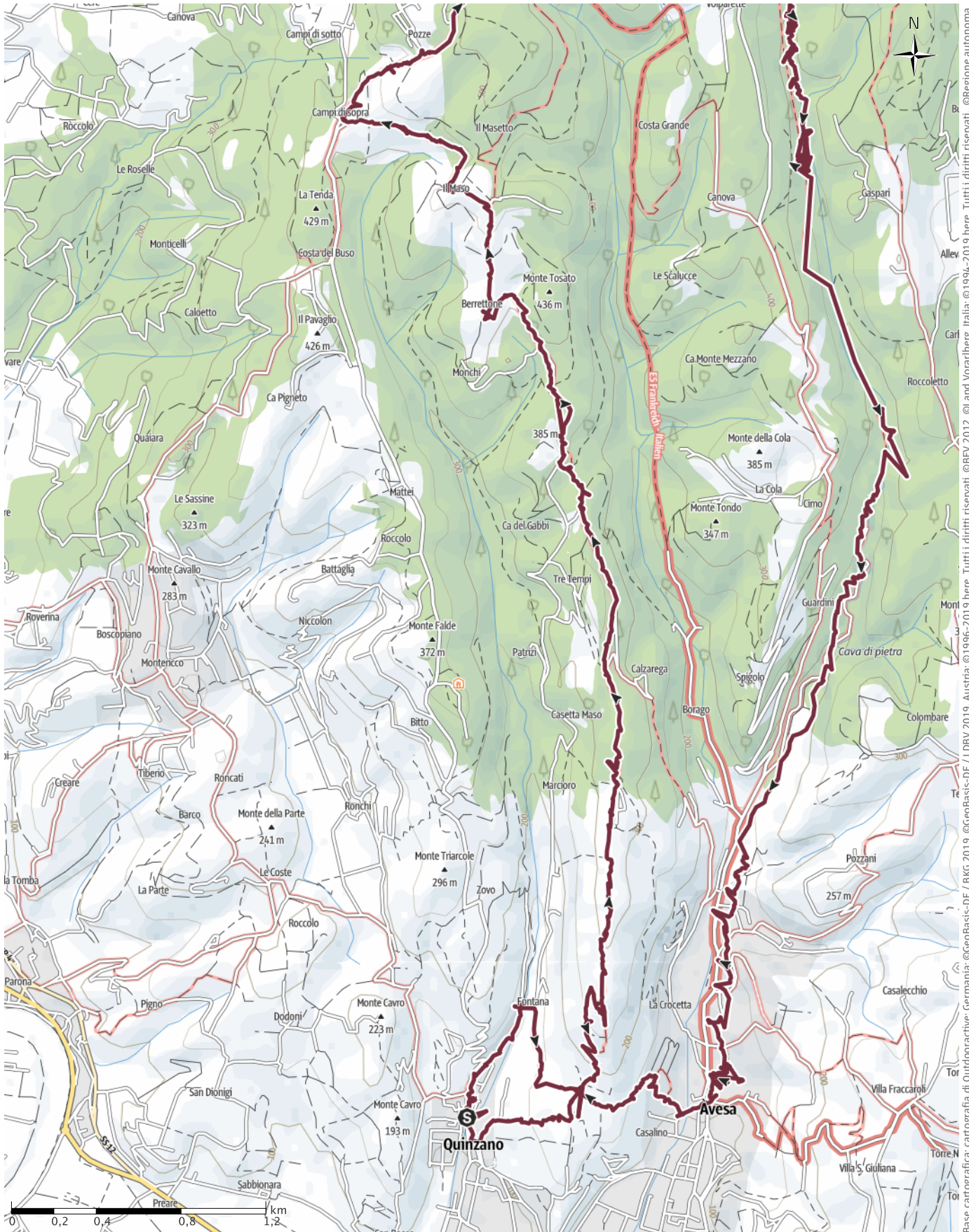
↔ 35,6km

🕒 11:01h.

▲ 589m

▼ 581m

Difficoltà -



Base cartografica: cartografia di Outdooractive; OpenStreetMap; © 1994-2019 here. Tutti i diritti riservati. © Regione autonoma di Bolzano Alti Adige - Ripartizione natura, paesaggio e sviluppo del territorio, © Cartago S.R.L., Svizzera: Geodata © swisstopo, © BAFU - Bundesamt für Umwelt; © OpenStreetMap contributors, CC-BY-SA (www.openstreetmap.org) contributors, CC-BY-SA (www.creativecommons.org)

Verona Da Quinzano a Montecchio e poi ritorno per ...

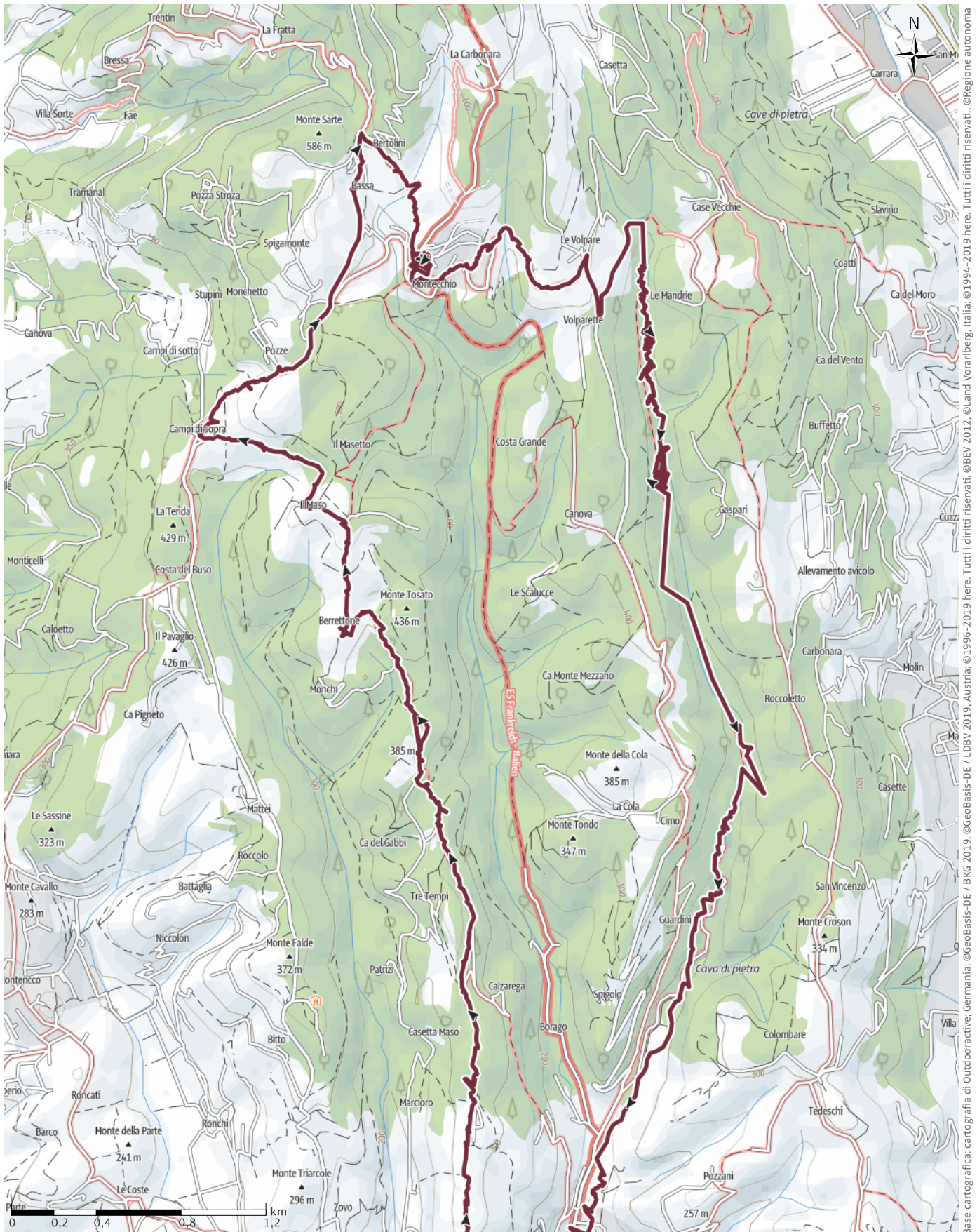
↔ 35,6km

🕒 11:01h.

▲ 589m

▼ 581m

Difficoltà -



Base cartografica: cartografia di Outdooractive; Germania: ©GeoBasis-DE / BKG 2019, ©GeoBasis-DE / LDBV 2019, Austria: ©1996-2019 here. Tutti i diritti riservati. ©BBV 2012, ©Land Vorarlberg, Italia: ©1994-2019 here. Tutti i diritti riservati. ©Regione autonoma di Bolzano Alti Adige - Ripartizione natura, paesaggio e sviluppo del territorio, © Cartago S.R.L., Svizzera: Geodata © swisstopo, ©BAFU - Bundesamt für Umwelt, cartografia: cartografia di Outdooractive; OpenStreetMap: ©OpenStreetMap (www.openstreetmap.org) contributors, CC-BY-SA (www.creativecommons.org)

Verona Da Quinzano a Montecchio e poi ritorno per ...

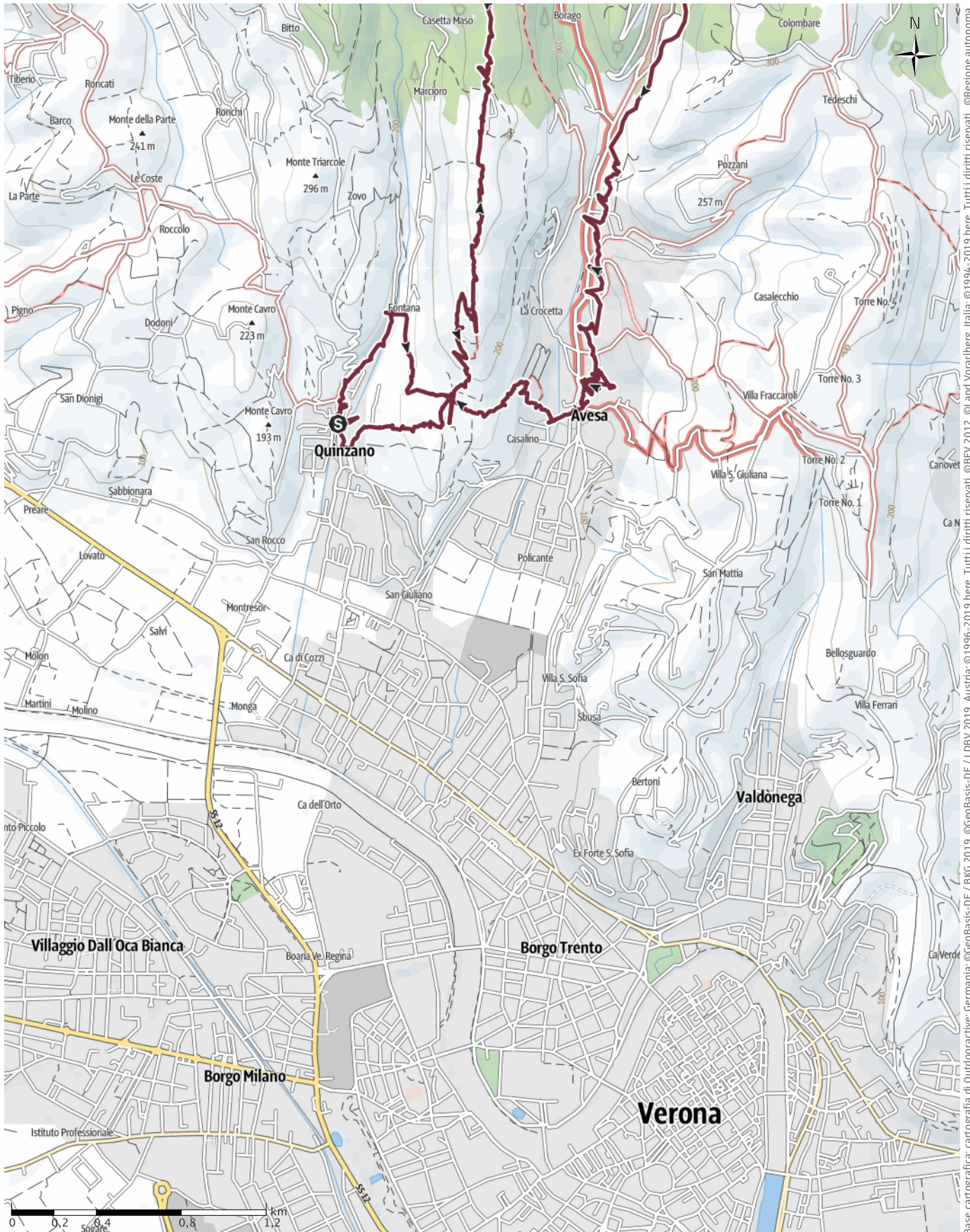
↔ 35,6km

🕒 11:01h.

▲ 589m

▼ 581m

Difficoltà -



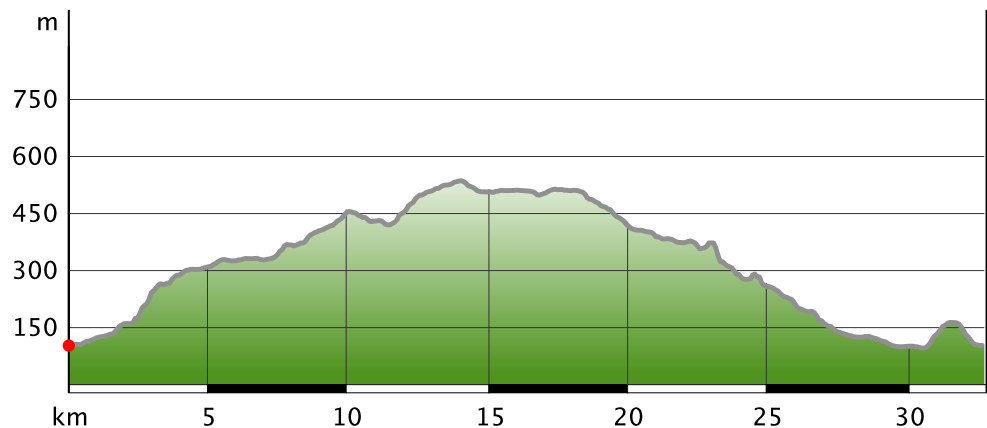
Base cartografica: cartografia di Outdooractive; Germania: ©GeoBasis-DE / BKG 2019. ©GeoBasis-DE / LDBV 2019, Austria: ©1996-2019 here. Tutti i diritti riservati. ©BBV 2012, ©Land Vorarlberg, Italia: ©1994-2019 here. Tutti i diritti riservati. ©Regione autonoma di Bolzano Alti Adige - Ripartizione natura, paesaggio e sviluppo del territorio, © Cartago S.R.L., Svizzera: Geodata ©swisstopo, ©BAFU - Bundesamt für Umwelt, cartografia di Outdooractive; OpenStreetMap: ©OpenStreetMap (www.openstreetmap.org) contributors, CC-BY-SA (www.creativecommons.org)

Verona Da Quinzano a Montecchio e poi ritorno per ...

Tipo di percorso

Lunghezza 35,6km

Profilo altimetrico



Dati dell'itinerario

Escursione di lunga distanza

Lunghezza ↔ 35,6 km

Durata ⌚ 11:01 h.

Salita ▲ 589 m

Discesa ▼ 581 m

Difficoltà -

Impegno fisico ●●●●●

Tecnica ●●●●●

Livello sul mare

● 152 m

● 108 m

Periodo consigliato

GEN | FEB | MAR

APR | MAG | GIU

LUG | AGO | SET

OTT | NOV | DIC

Recensioni

Autori

Emozione ●●●●●

Paesaggio ●●●●●

Community

Altri dati



Enrico Menestrina

Ultimo aggiornamento: 06.06.2019

Un itinerario tranquillo in condizioni di tempo ottimali ma gravoso con la pioggia, a tratti battente. Si parte da Quinzano dalla piazza Angelo Righetti dirigendoci quindi per il monte Ongarine con la grande croce da cui si ha una splendida visuale di Verona. Proseguiamo sulla dorsale con direzione nord passando da contrada Maso e Masetto fino a giungere a Montecchio di Negrar dove è prevista la sosta pranzo in struttura convenzionata oppure a sacco. Si riprende nel pomeriggio passando in fianco alle Volpare. Deviazione per il Vajo Galina, impegnativo per la quantità d'acqua caduta nelle giornate precedenti, quindi Villa Guardini ed Avesa da cui con breve sentiero ci colleghiamo al nostro punto di partenza.

CARATTERISTICHE: DIFFICOLTA': media; DISLIVELLO ATTIVO: 650m - LUNGHEZZA: 35(?)km - DURATA: 8 ore - ACCOMPAGNATORE: Lucio Gelain

Apri l'itinerario sul tuo Smartphone



Scannerizzare questo codice col Smartphone per aprire l'itinerario sul tuo telefonino.

Link al sito web

<http://out.ac/dj9hB>