

Panarotta, dove osano le antenne e... i parapendii

↔ 10,1 km

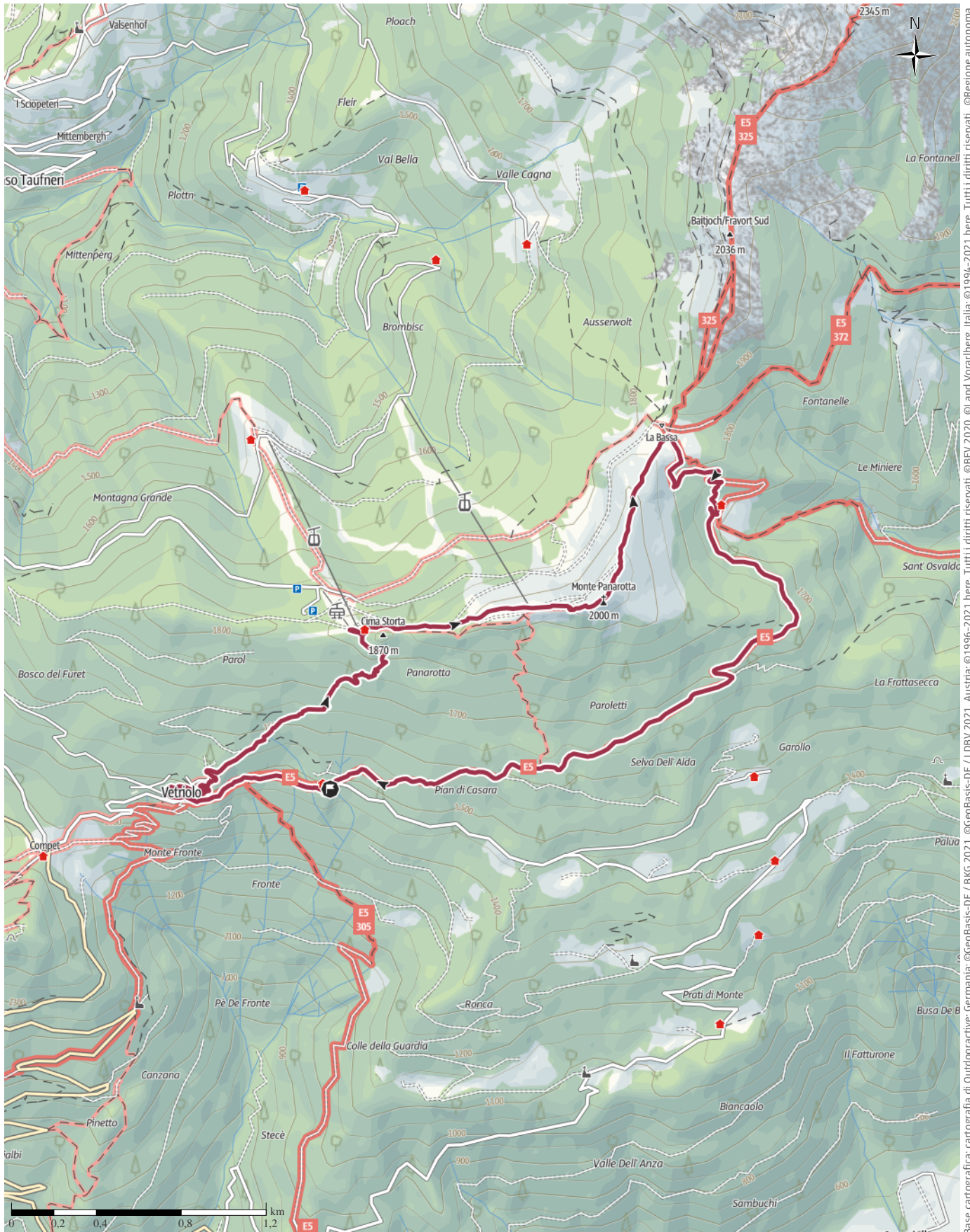
🕒 3:50 h.

▲ 530 m

▼ 530 m

Difficoltà

facile



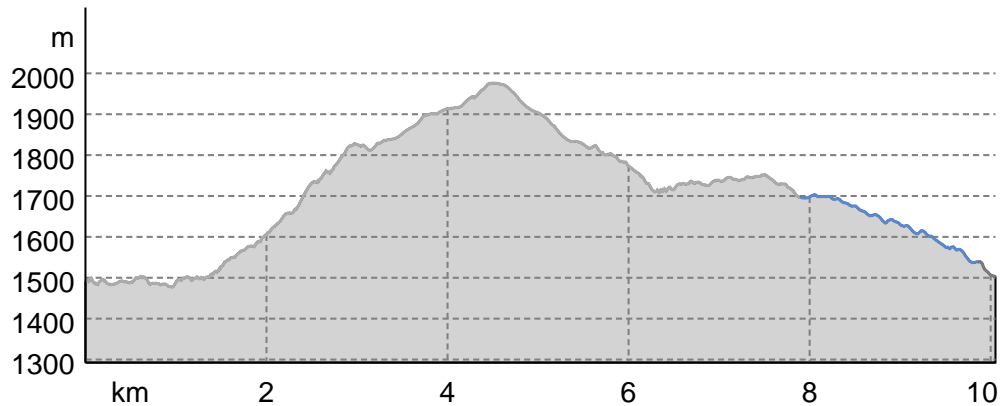
Base cartografica: cartografia di Outdooractive; germania: ©GeoBasis-DE / BKG 2021. ©GeoBasis-DE / LDBV 2021. Austria: ©1996-2021 here. Tutti i diritti riservati. ©BEV 2020. ©Land Vorarlberg, Italia: ©1994-2021 here. Tutti i diritti riservati. ©Regionale autonoma di Bolzano Alti Adige - Ripartizione natura, paesaggio e sviluppo del territorio. © Cartago S.R.L., Svizzera: Geodata © swisstopo. ©BAFU - Bundesamt für Umwelt Base cartografica: cartografia di Outdooractive; ©OpenStreetMap (www.openstreetmap.org)

Panarotta, dove osano le antenne e... i ...

Tipo di percorso

Asfalto	0,2 km
Strada	2 km
sterrata	
Sconosciuto	7,9 km

Profilo altimetrico



Dati del percorso

Escursione

Lunghezza ↔ 10,1 km

Durata ⌚ 3:50 h.

Salita ▲ 530 mt

Discesa ▼ 530 mt

Difficoltà facile

Impegno fisico ●●●●●●

Tecnica ●●●●●●

Livello sul mare

1.976 m

1.477 m

Periodo consigliato

GEN | FEB | MAR

APR | MAG | GIU

LUG | AGO | SET

OTT | NOV | DIC

Recensioni

Autori

Emozione ●●●●●●

Paesaggio ●●●●●●

Community

Altri dati

Proprietà

Panoramico	Interesse geologico
Interesse faunistico	Rilevanza culturale/storica
Interesse botanico	

Classificazione

🔄 Percorso ad anello

🍴 Punti di ristoro lungo il percorso



Camminare Insieme

Ultimo aggiornamento: 26.06.2022

Dal punto di take-off dei parapendii (leggasi decollo), dopo un caffè all'Alpine taste, scendiamo raggiungendo la chiesa e poi l'inizio del sentiero, salendolo in mezzo agli alberi divelti di Vaia o di similari disastri, che ci porterà fino alla cima. Con una salita decisa e costante arriviamo all'altezza dei primi

impianti, alla Cima Storta (1870). La voglia di scendere al bar sottostante è tanta per sorbire qualcosa di fresco (la calura comincia a dare i segni della sua presenza) ma una telefonata (vista la scarsità di via vai che si vedeva da sopra) ci salva da un'inutile discesa (e risalita!). La vetta è ora vicina (2000) e la raggiungiamo per la foto di rito e per un breve snack. Scendiamo poscia per la china che conduce, in pochi minuti, alla Bassa (1833). Da qui con giro per altri sentieri raggiungiamo dapprima l'Agritur Malga Masi (dove la birra è d'obbligo) ed infine il parcheggio. Dopo il giro una scappata a Levico, vista la bella giornata. In totale una bella ed emozionante escursione 10 km. percorsi, tempo impiegato 4,00 h., 530 i metri di dislivello. Valutazione E/F

Highlights

📍 Panarotta

Panarotta

Apri il percorso sul tuo Smartphone

Panarotta, dove osano le antenne e... i ...



Scannerizza questo codice QR e salva questo percorso per l'uso offline, condividilo con gli amici e altro...

Sito web

<https://out.ac/I9VmZX>

Panarotta, dove osano le antenne e... i ...



Foto: Camminare Insieme, Community




Foto: Camminare Insieme, Community



Foto: Camminare Insieme, Community



Foto: Camminare Insieme, Community








Foto: Camminare Insieme, Community

Panarotta, dove osano le antenne e... i ...

Legenda









Topografia

	Bosco, foresta
	Palude
	Prato
	Zona residenziale con edifici singoli
	Zona commerciale con edifici singoli
	Cimitero
	Campo da golf
	Impianti sportivi, stadio
	Stadio
	Piscina all'aperto
	Vigneto
	Incisioni rupestri
	Confini di stato
	Confine di stato
	Confine comunale
	Linea altimetrica
	Zona ad utilizzo speciale
	Riserva naturale











Elementi topografici

	Montagna/cima
	Punto altimetrico
	Roccia
	Caverna
	Chiesa
	Cappella
	Cimitero
	Palazzo/Castello
	Abbazia
	Monumento
	Rovina
	Miniera
	Tomba
	Torre di trasmissione
	Pala eolica
	Mulino a vento / acqua
	Punto panoramico

Strade e sentieri

	Autostrada numero
	Strada statale con numero
	Nazione, regione, provincia
	Strada comunale
	Strada consorziale
	Strada agricola
	Sentiero
	Via ferrata

Impianti, treno

	Cabinovia
	Cabinovia
	Seggiovia
	Skilift
	Teleferica
	Treno
	Metro
	Metro
	Tram
	Stazione ferroviaria