

Da Cembra al lago Santo 28 maggio 2022

↔ 21,1 km

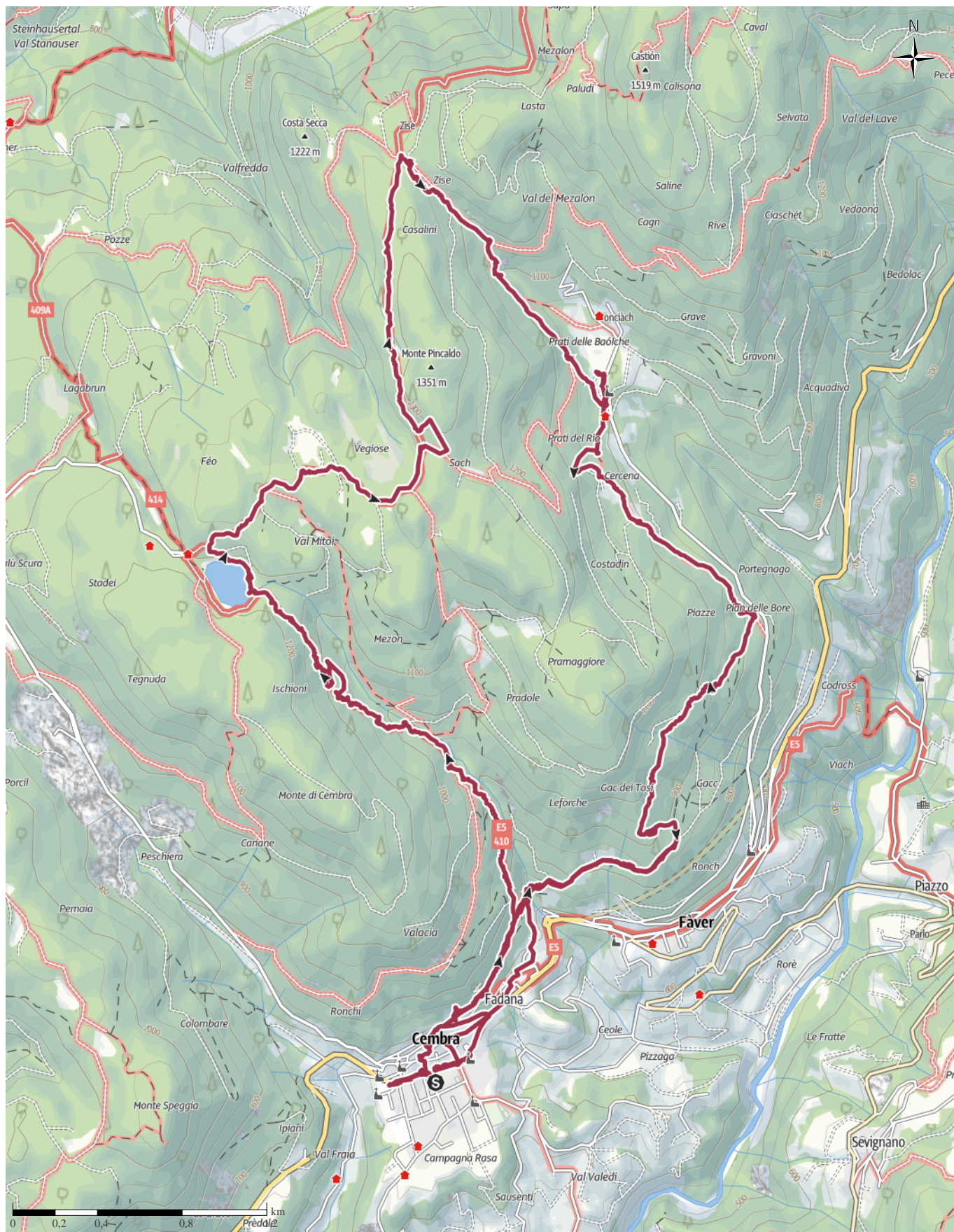
🕒 8:20 h.

▲ 850 m

▼ 850 m

Difficoltà

facile



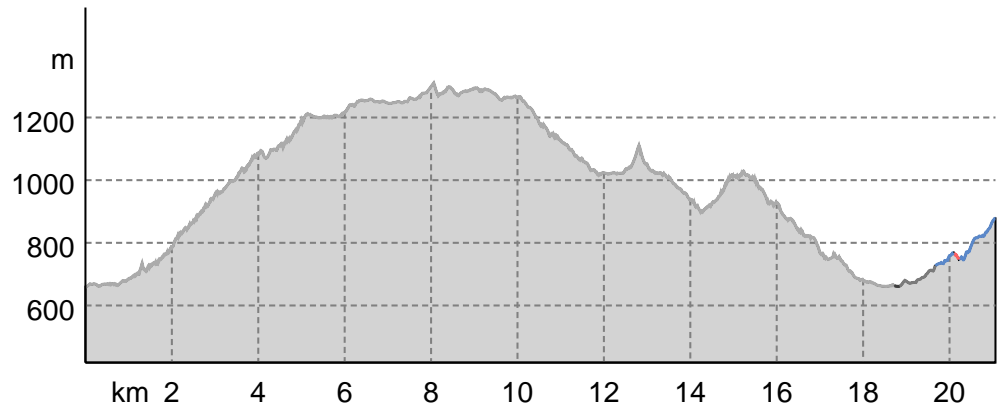
Base cartografica: cartografia di Outdooractive; germania: ©GeoBasis-DE / BKG 2021. ©GeoBasis-DE / LDBV 2021. Austria: ©1996-2021 here. Tutti i diritti riservati. ©BEEV 2020. ©Land Vorarlberg, Italia: ©1994-2021 here. Tutti i diritti riservati. ©Regione autonoma di Bolzano Alti Adige - Ripartizione natura, paesaggio e sviluppo del territorio. © Cartago S.R.L., Svizzera: Geodata © swisstopo. ©BAAFU - Bundesamt für Umwelt Base cartografica: cartografia di Outdooractive; ©OpenStreetMap (www.openstreetmap.org)

Da Cembra al lago Santo 28 maggio 2022

Tipo di percorso

Asfalto	0,8 km
Strada	1,3 km
sterrata	
Sentiero	0,1 km
Strada	0,1 km
Sconosciuto	18,7 km

Profilo altimetrico



Dati dell'itinerario

Escursione

Lunghezza ↔ 21,1 km

Durata ⌚ 8:20 h.

Salita ▲ 850 mt

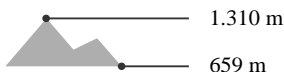
Discesa ▼ 850 mt

Difficoltà facile

Impegno fisico ●●●●●●

Tecnica ●●●●●●

Livello sul mare



Periodo consigliato

GEN | FEB | MAR

APR | MAG | GIU

LUG | AGO | SET

OTT | NOV | DIC

Recensioni

Autori

Emozione ●●●●●●

Paesaggio ●●●●●●

Community

Altri dati

Proprietà

Interesse geologico Rilevanza culturale/storica

Interesse botanico

Classificazione

Percorso ad anello

Punti di ristoro lungo il percorso



Camminare Insieme

Ultimo aggiornamento: 29.05.2022

Ci troviamo in un assolato mattino dapprima al parcheggio Zuffo di Trento e poi a Cembra, parcheggiando nei dintorni del cimitero e della bella chiesa dedicata a S.Maria Assunta, posta all'inizio del paese. Radunatici passiamo al Bar Rosalpina per un veloce (ma corroborante) caffè e poi saliamo nella piazza Marconi, la principale del paese dove è sito

anche il Municipio. Di qua saliamo ancora attraverso le strette vie di Cembra che riportano, in certi tratti, suggestioni di un passato nemmeno troppo lontano, di attività agricola e boschiva, quando non di transito di pastorizia ed allevamento. In breve, dopo qualche scorcio panoramico, ci inoltriamo in salita nel bosco seguendo sempre il sentiero 410 fino ad arrivare nella piana, a 1203 m., del lago Santo. Qualche foto ed una piccola pausa, alle 11 del mattino, e decidiamo di proseguire verso un piccolo rilievo poco sopra che poi, in itinere, decido di bypassare per dirigerci verso la località Ponciach. In località Vegiose troviamo una specie di openair show di opere in legno, molto suggestive. Nel frattempo il tempo decide di fare le bizze e, complice un venticello che spazza il cielo avvolgendolo saltuariamente di nubi cariche d'acqua, ci bagnicchia ma senza continuità. Manchiamo il bivio (purtroppo per mia distrazione) per la parte alta di Ponciach e raggiungiamo il laghetto prospiciente l'ex

Da Cembra al lago Santo 28 maggio 2022

rifugio Rosalpina ed introducente all'Agritur Paolazzi (prenotazione consigliata). Dopo la pausa pranzo (nel frattempo s'è fatta l'una passata) prendiamo la stada leggermente in salita che ci permette, con un po' di sforzo, di bypassare la strada asfaltata e scendere, una volta sbucati alla Baita Boron, di nuovo di quota, fino alla località Pian de le Bore, dove risaliamo di nuovo, questa volta per scendere definitivamente fino a Cembra, loc. Fadana, a pochi minuti dalle macchine. Ci fermiamo per il consueto terzo tempo alla Macelleria-Gastronomia-Pasticceria Zanotelli, molto soddisfacente. In totale: 16,5 km. percorsi (il riscontro sopra è errato), dislivello circa 850 m., percorsi in 5 ore e mezza. Valutazione E/F nonostante il dislivello.

Apri l'itinerario sul tuo Smartphone



Scannerizzare questo codice col Smartphone per aprire l'itinerario sul tuo telefonino.

Sito web

<https://out.ac/I9k7LO>

Da Cembra al lago Santo 28 maggio 2022



Foto: Camminare Insieme, Community



Foto: Camminare Insieme, Community




Foto: Camminare Insieme, Community



Foto: Camminare Insieme, Community




Foto: Camminare Insieme, Community

Da Cembra al lago Santo 28 maggio 2022



Foto: Camminare Insieme, Community



Foto: Camminare Insieme, Community




Foto: Camminare Insieme, Community

Legenda









Topografia

	Bosco, foresta
	Palude
	Prato
	Zona residenziale con edifici singoli
	Zona commerciale con edifici singoli
	Cimitero
	Campo da golf
	Impianti sportivi, stadio
	Stadio
	Piscina all'aperto
	Vigneto
	Incisioni rupestri
	Confini di stato
	Confine di stato
	Confine comunale
	Linea altimetrica
	Zona ad utilizzo speciale
	Riserva naturale











Elementi topografici

	Montagna/cima
	Punto altimetrico
	Roccia
	Caverna
	Chiesa
	Cappella
	Cimitero
	Palazzo/Castello
	Abbazia
	Monumento
	Rovina
	Miniera
	Tomba
	Torre di trasmissione
	Pala eolica
	Mulino a vento / acqua
	Punto panoramico

Strade e sentieri

	Autostrada numero
	Strada statale con numero
	Nazione, regione, provincia
	Strada comunale
	Strada consorziale
	Strada agricola
	Sentiero
	Via ferrata

Impianti, treno

	Cabinovia
	Cabinovia
	Seggiovia
	Skilift
	Teleferica
	Treno
	Metro
	Metro
	Tram
	Stazione ferroviaria