

Da Assenza il Balot tacà via, S. Antonio delle Pontare ed i presepi di Campo 17 dicembre 2022

← 12,2 km

🕒 4:40 h.

▲ 755 m

▼ 753 m

Difficoltà

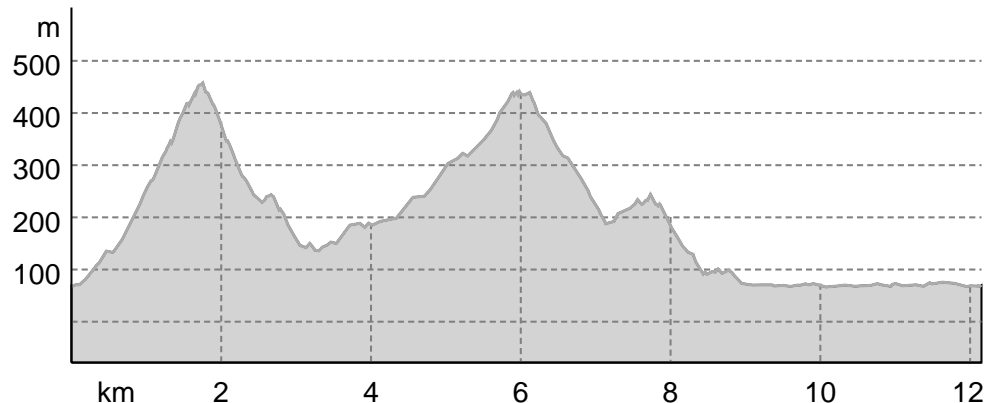
media



Base cartografica: cartografia di Outdooractive; germania: ©GeoBasis-DE / BKG 2021. ©GeoBasis-DE / LDBV 2021. Austria: ©1996-2021 here. Tutti i diritti riservati. ©BEV 2020. ©Land Vorarlberg, Italia: ©1994-2021 here. Tutti i diritti riservati. ©Regione autonoma di Bolzano Alti Adige - Ripartizione natura, paesaggio e sviluppo del territorio. © BAFU - Bundesamt für Umwelt Base cartografica: cartografia di Outdooractive; ©OpenStreetMap (www.openstreetmap.org)

Da Assenza il Balot tacà via, S. Antonio delle ...

Profilo altimetrico



Dati del percorso

Escursione

Lunghezza ↔ 12,2 km

Durata ⌚ 4:40 h.

Salita ▲ 755 mt

Discesa ▼ 753 mt

Difficoltà media

Impegno fisico ●●●●●●

Tecnica ●●●●●●

Livello sul mare

457 m
66 m

Periodo consigliato

GEN | FEB | MAR
APR | MAG | GIU
LUG | AGO | SET
OTT | NOV | DIC

Recensioni

Autori

Emozione ●●●●●●

Paesaggio ●●●●●●

Community

Altri dati

Proprietà

Panoramico

Clima salubre


Interesse botanico

Interesse geologico

Rilevanza culturale/storica

Classificazione

Percorso ad anello



Camminare Insieme

Ultimo aggiornamento: 21.12.2022

Partiamo da Assenza, dopo il caffè prepartenza ed iniziamo subito a salire, a fianco della bella chiesetta di S.Nicola purtroppo da tempo chiusa. Tra case ed olivi arriviamo a Somnavilla dove viriamo a sinistra in leggera discesa per pochi metri. Poi inizia la salita, quella vera che benchè non lunghissima (un'oretta circa) è anche effettuata in un contesto umido e

scivoloso, fino a giungere al cospetto del cosiddetto Balot. Con cautela scendiamo fino ad una uscita di riserva, in un oliveto, prima di arrivare di nuovo a Somnavilla, e scendiamo fino a Pozzo. Proseguiamo dapprima su viuzze interne poi su coreografica stradina selciata fino alla chiesetta di S. Antonio delle Pontare (cinghiali e cacciatori di... permettendo) dove mangiamo. Scendiamo, anche qui con cautela, per l'umido selciato fino ad imboccare l'ultimo pezzo di salita che ci porta all'entrata di Campo, accolti dai primi presepi e dai volontari dell'Avis con te caldo, vin brulè, panini, panettoni e pandori vari. Il tutto chiaramente ad offerta. Dopo aver ammirato i presepi, anche quelli contenuti nella antica chiesetta di S. Pietro in Vincoli, scendiamo verso Marniga su altrettanto selciata strada, attraversiamo la Gardesana e proseguiamo fino alle macchine sul lungolago, dove quasi nessuno disturba il nostro cammino. Arriviamo alle macchine giusto in tempo

Da Assenza il Balot tacà via, S.Antonio delle ...

per ammirare il tramonto sul fondo lago. Dati tecnici:

Lunghezza 12,2 km./Tempo 4,40 h./ 755 m. di
dislivello. Valutazione E/M (per l'umidità presente
dopo una piovuta sul selciato).

Apri il percorso sul tuo Smartphone



Scannerizza questo codice QR e
salva questo percorso per l'uso
offline, condividilo con gli amici e
altro...

Sito web

<https://out.ac/IFegWc>

Da Assenza il Balot tacà via, S. Antonio delle ...



Foto: Camminare Insieme, Community




Foto: Camminare Insieme, Community



Foto: Camminare Insieme, Community




Foto: Camminare Insieme, Community



Foto: Camminare Insieme, Community

Da Assenza il Balot tacà via, S. Antonio delle ...



Foto: Camminare Insieme, Community



Foto: Camminare Insieme, Community




Foto: Camminare Insieme, Community

Legenda









Topografia

	Bosco, foresta
	Palude
	Prato
	Zona residenziale con edifici singoli
	Zona commerciale con edifici singoli
	Cimitero
	Campo da golf
	Impianti sportivi, stadio
	Stadio
	Piscina all'aperto
	Vigneto
	Incisioni rupestri
	Confini di stato
	Confine di stato
	Confine comunale
	Linea altimetrica
	Zona ad utilizzo speciale
	Riserva naturale











Elementi topografici

	Montagna/cima
	Punto altimetrico
	Roccia
	Caverna
	Chiesa
	Cappella
	Cimitero
	Palazzo/Castello
	Abbazia
	Monumento
	Rovina
	Miniera
	Tomba
	Torre di trasmissione
	Pala eolica
	Mulino a vento / acqua
	Punto panoramico

Strade e sentieri

	Autostrada numero
	Strada statale con numero
	Nazione, regione, provincia
	Strada comunale
	Strada consorziale
	Strada agricola
	Sentiero
	Via ferrata

Impianti, treno

	Cabinovia
	Cabinovia
	Seggiovia
	Skilift
	Teleferica
	Treno
	Metro
	Metro
	Tram
	Stazione ferroviaria