

24 luglio 2021-WR 032bis: Il Monte Zugna da Matassone

↔ 9,4 km

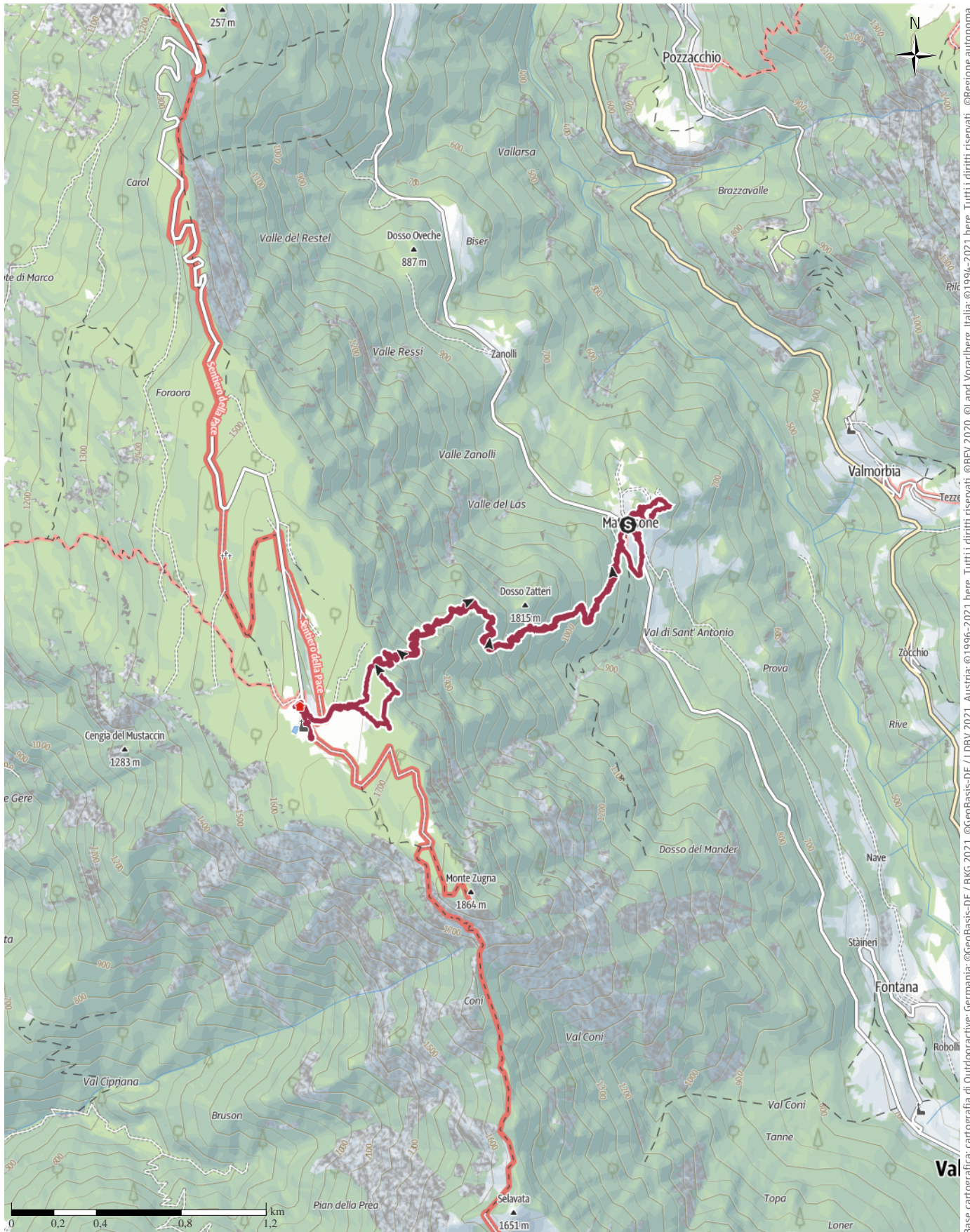
🕒 3:32 h.

▲ 919 m

▼ 919 m

Difficoltà

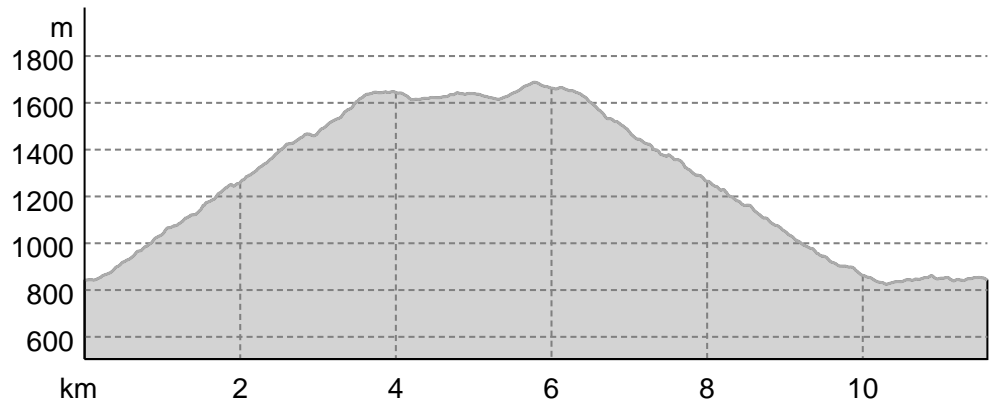
-



Base cartografica: cartografia di Outdooractive; Germania: ©GeoBasis-DE / BKG 2021. ©GeoBasis-DE / LDBV 2021. Austria: ©1996-2021 here. Tutti i diritti riservati. ©BEV 2020. ©Land Vorarlberg, Italia: ©1994-2021 here. Tutti i diritti riservati. ©Regione autonoma di Bolzano Alti Adige - Ripartizione natura, paesaggio e sviluppo del territorio. © Cartago S.R.L., Svizzera: Geodata ©swisstopo. ©BAFU - Bundesamt für Umwelt Base cartografica: cartografia di Outdooractive; ©OpenStreetMap (www.openstreetmap.org)

24 luglio 2021 WR 032bis: Il Monte Zugna da ...

Profilo altimetrico



Dati dell'itinerario

Escursione

Lunghezza ↔ 9,4 km

Durata 🕒 3:32 h.

Dislivello ▲ 919 mt

Discesa ▼ 919 mt



Periodo consigliato

GEN | FEB | MAR
 APR | MAG | GIU
 LUG | AGO | SET
 OTT | NOV | DIC

Recensioni

Autori

Emozione ●●●●●●

Paesaggio ●●●●●●

Community

Altri dati

Classificazione

Percorso ad anello



Enrico Menestrina

Ultimo aggiornamento: 25.07.2021

Partendo da Matassone, davanti a quello che era un albergo-ristorante abbandonato da anni, ci inoltriamo attraverso la porta di una casa appena ristrutturata per sbucarvi nel retro dove si dirama il sentiero che seguiremo fino alla prima meta della giornata, il Rifugio Monte Zugna. Il sentiero è il 118 e si presenta subito arduo in quanto sale senza interruzioni fino a pochi minuti dal Rifugio. Solo a quota 1630, dopo aver attraversato, non senza numerose soste per rifiatore, boschi di latifoglie e pino nero, pietraia e pino mugo, ci inoltriamo nel

bosco e lo attraversiamo in discesa e pianura. Arrivati al limitare di un prato vediamo dall'altra parte il rifugio. Attraversiamo il prato e, assetati ed affamati oltrechè sudati, ci infiliamo subito al rifugio dove plachiamo le ragioni delle nostre debolezze con l'ottima cucina del rifugio. Nel frattempo il tempo si rannuvola e, dopo il desinare, quando usciamo per visitare il Monte Zugna, il versante del monte è completamente coperto dalle nuvole. Paventando un temporale decido di soprassedere la salita della cima e ci incamminiamo verso il fondovalle, sbagliando l'attacco del sentiero ma recuperando in breve dopo un piccolo anello nel bosco. La discesa è sicuramente più corta della salita anche se non meno impegnativa. Tornati a Matassone, deviando leggermente per poter vedere la piccola chiesetta di San Valentino del borgo, mettiamo gli zaini nella vettura salendo con sole macchine fotografiche, al Forte di Matassone dove si gode un magnifico panorama sulla Vallarsa ed i

24 luglio 2021 WR 032bis: Il Monte Zugna da ...

contrafforti del Pasubio. Torniamo alla macchina dopo nemmeno 10 chilometri percorsi in circa 8 ore (sono comprese in esse anche le molte soste) con 920 m. di dislivello.

Apri l'itinerario sul tuo Smartphone



Scannerizzare questo codice col Smartphone per aprire l'itinerario sul tuo telefonino.

Sito web

<https://out.ac/I3COXM>

24 luglio 2021 WR 032bis: Il Monte Zugna da ...



Escursione in Rovereto, Vallagarina, Altopiano di Brentonico: Il Monte Zugna da Matassone

Video: Outdooractive – 3D Flüge, https://www.youtube.com/watch?v=_lxIFzSgItE



Foto: Enrico Menestrina, Community



Foto: Enrico Menestrina, Community



Foto: Enrico Menestrina, Community



Foto: Enrico Menestrina, Community

24 luglio 2021 WR 032bis: Il Monte Zugna da ...



Foto: Enrico Menestrina, Community



Foto: Enrico Menestrina, Community



Foto: Enrico Menestrina, Community



Foto: Enrico Menestrina, Community



Foto: Enrico Menestrina, Community

Legenda









Topografia

	Bosco, foresta
	Palude
	Prato
	Zona residenziale con edifici singoli
	Zona commerciale con edifici singoli
	Cimitero
	Campo da golf
	Impianti sportivi, stadio
	Stadio
	Piscina all'aperto
	Vigneto
	Incisioni rupestri
	Confini di stato
	Confine di stato
	Confine comunale
	Linea altimetrica
	Zona ad utilizzo speciale
	Riserva naturale











Elementi topografici

	Montagna/cima
	Punto altimetrico
	Roccia
	Caverna
	Chiesa
	Cappella
	Cimitero
	Palazzo/Castello
	Abbazia
	Monumento
	Rovina
	Miniera
	Tomba
	Torre di trasmissione
	Pala eolica
	Mulino a vento / acqua
	Punto panoramico

Strade e sentieri

	Autostrada numero
	Strada statale con numero
	Nazione, regione, provincia
	Strada comunale
	Strada consorziale
	Strada agricola
	Sentiero
	Via ferrata

Impianti, treno

	Cabinovia
	Cabinovia
	Seggiovia
	Skilift
	Teleferica
	Treno
	Metro
	Metro
	Tram
	Stazione ferroviaria