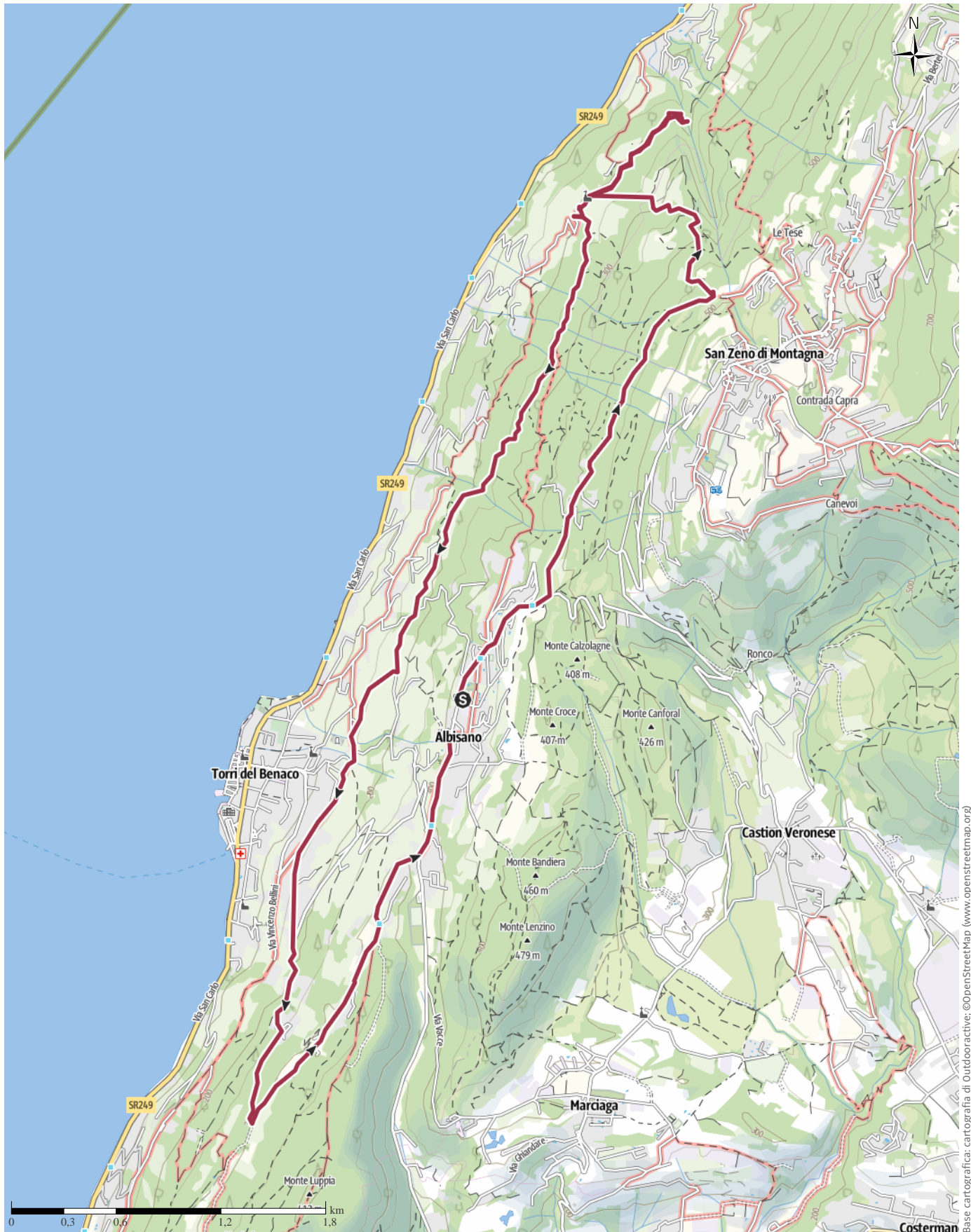


# 2024 Le vie del Baldo, da Albisano a Crero col ponte tibetano 07 luglio 2024

↔ 15,2 km | ⌚ 4:35 h | ▲ 459 m | ▼ 476 m | Difficoltà -



Base cartografica: cartografia di Outdooractive; ©OpenStreetMap (www.openstreetmap.org)

# 2024 Le vie del Baldo, da Albisano a Crero col ...

↔ 15,2 km

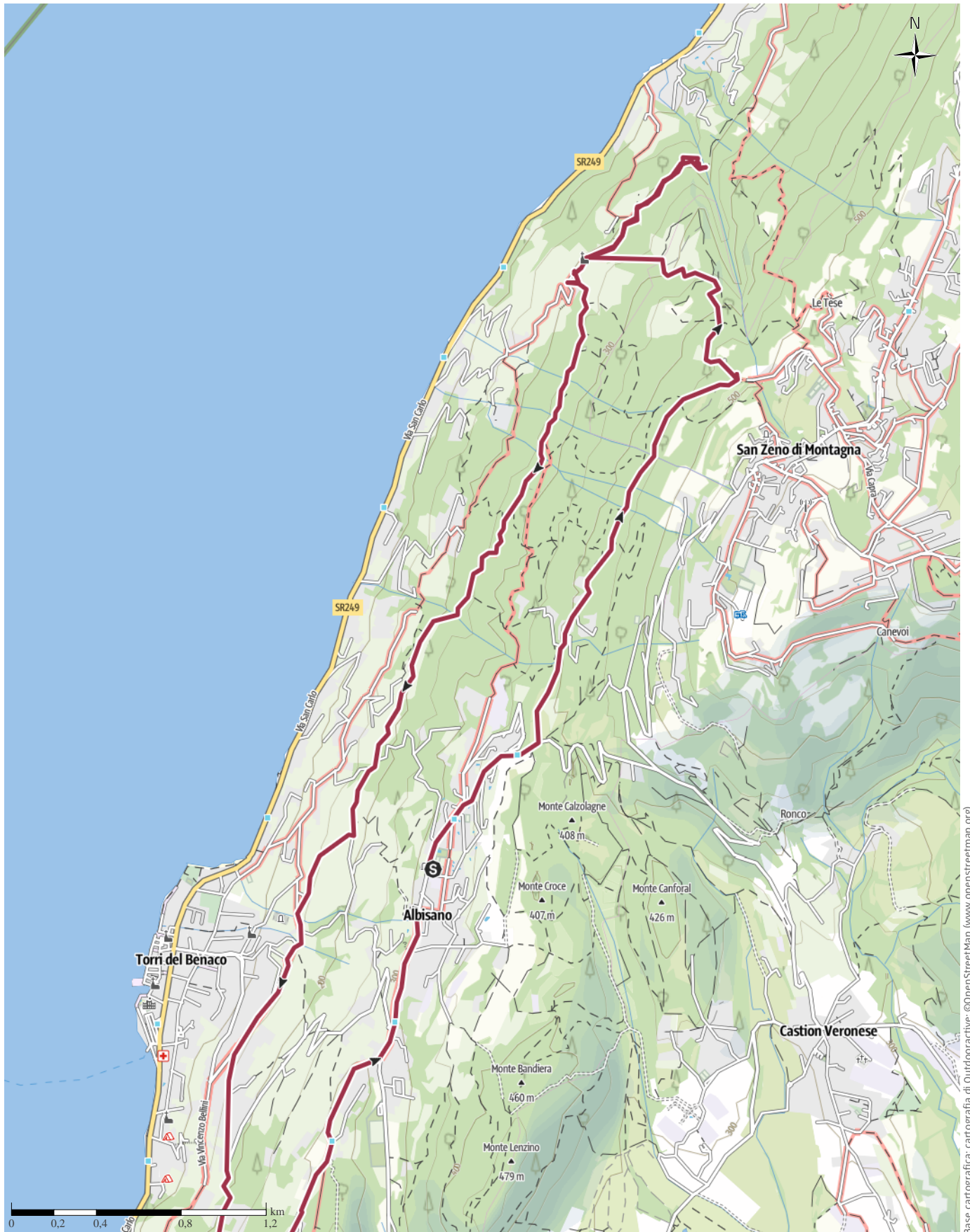
🕒 4:35 h

▲ 459 m

▼ 476 m

Difficoltà

-



Base cartografica: cartografia di Outdooractive; ©OpenStreetMap (www.openstreetmap.org)

# 2024 Le vie del Baldo, da Albisano a Crero col ...

↔ 15,2 km

🕒 4:35 h

▲ 459 m

▼ 476 m

Difficoltà

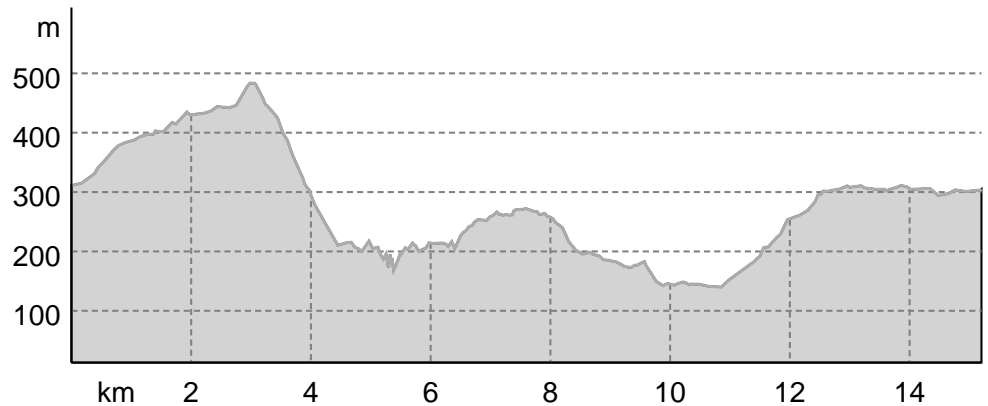
-



Base cartografica: cartografia di Outdooractive; ©OpenStreetMap (www.openstreetmap.org)

## 2024 Le vie del Baldo, da Albisano a Crero col ...

## Profilo altimetrico



## Dati del percorso

## Escursione

Distanza ↔ 15,2 km

Durata ⌚ 4:35 h

Salita ▲ 459 m

Discesa ▼ 476 m

Difficoltà -

Impegno fisico ●●●●●●

Tecnica ●●●●●●

Livello sul mare

484 m

140 m

## Periodo consigliato

GEN | FEB | MAR

APR | MAG | GIU

LUG | AGO | SET

OTT | NOV | DIC

## Valutazioni

## Autori

Emozione ●●●●●●

Paesaggio ●●●●●●

## Community

## Altri dati



## Camminare Insieme

Ultimo aggiornamento: 10.07.2024

Bella escursione oggi, domenica 7 luglio, nell'insolito contesto lacustre benacense, più consono alle nostre passeggiate autunnali, invernali o primaverili.

Partenza da Albisano, a mezza costa poco sopra il lungolago di Torri del Benaco, q.309 dove, dopo una sosta colazione al bar la Piazzetta, ci incamminiamo sulla strada asfaltata che poi risale lungo il monte per dirigersi da una parte a S.Zeno e dall'altra verso Costermano. Giriamo a destra e, dapprima su asfalto, poi su sentiero risaliamo la china, costeggiando e a volte percorrendo la strada di cui sopra. In costante ma tranquilla salita arriviamo a sfiorare q.500 e poi, quasi senza accorgercene, iniziamo a scendere su strani e stretti sentieri fino al paesino, poche case e un rinomato ristorante Panoramico di nome e di fatto, di Crero. Prima di attraversare il ponte tibetano che dal 2019 è una imprescindibile attrazione del piccolo

paesino, qualche goccia di pioggia ci molesta ed anche nel ritorno al paese. Dopo la pausa davanti al bar, dove ci serviamo abbondantemente, risaliamo lievemente (cercando e non trovando il Torcolo di Crero, antico frantoio rinchiuso però nel Museo che solo in rare occasioni e su prenotazione, apre) e ci dirigiamo verso sud, sperando di trovare e vedere le famose incisioni rupestri sul percorso. Purtroppo per queste bisogna deviare leggermente dal percorso ma non vi sono segnaletiche se non il sentiero che si biforca. In breve comunque, nell'opprimente umidità che ci ha accompagnato fin dal mattino, torniamo a strade asfaltate e qui decidiamo di non proseguire fino all'abitato di Torri, com'era nelle previsioni, ma di tagliare direttamente, o perlomeno il possibile, verso Albisano, situato qualche decina di metri più sopra. Così facciamo e ci fermiamo al Bar Piazzetta per l'arrivederci.

In tutto 15,2 km./ 4,35 h./ 460 m. di dislivello/Valutazione E/F

## Apri il percorso sul tuo Smartphone

## 2024 Le vie del Baldo, da Albisano a Crero col ...



Scannerizza questo codice QR e salva questo percorso per l'uso offline, condividilo con gli amici e altro...

Sito web

<https://out.ac/IUfGLa>

## 2024 Le vie del Baldo, da Albisano a Crero col ...



Foto: Camminare Insieme, Community



Foto: Camminare Insieme, Community



Foto: Camminare Insieme, Community



Foto: Camminare Insieme, Community



Foto: Camminare Insieme, Community

## 2024 Le vie del Baldo, da Albisano a Crero col ...



Foto: Camminare Insieme, Community



Foto: Camminare Insieme, Community



Foto: Camminare Insieme, Community




Foto: Camminare Insieme, Community



Foto: Camminare Insieme, Community

## 2024 Le vie del Baldo, da Albisano a Crero col ...



Foto: Camminare Insieme, Community



Foto: Camminare Insieme, Community



Foto: Camminare Insieme, Community



Foto: Camminare Insieme, Community











Foto: Camminare Insieme, Community



## Legenda









### Topografia

	Bosco, foresta
	Palude
	Prato
	Zona residenziale con edifici singoli
	Zona commerciale con edifici singoli
	Cimitero
	Campo da golf
	Impianti sportivi, stadio
	Stadio
	Piscina all'aperto
	Vigneto
	Incisioni rupestri
	Confini di stato
	Confine di stato
	Confine comunale
	Linea altimetrica
	Zona ad utilizzo speciale
	Riserva naturale











### Elementi topografici

	Montagna/cima
	Punto altimetrico
	Roccia
	Caverna
	Chiesa
	Cappella
	Cimitero
	Palazzo/castello
	Abbazia
	Monumento
	Rovina
	Miniera
	Tomba
	Torre di trasmissione
	Pala eolica
	Mulino a vento / acqua
	Punto panoramico

### Strade e sentieri

	Autostrada numero
	Strada statale con numero
	Nazione, regione, provincia
	Strada comunale
	Strada consorziale
	Strada agricola
	Sentiero
	Via ferrata

### Impianti e treno

	Cabinovia
	Cabinovia
	Seggiovia
	Skilift
	Teleferica
	Treno
	Metro
	Metro
	Tram
	Stazione ferroviaria