

TOP 2023 Sulle tracce della Storia- Monte Novegno e Priaforà 01 ottobre 2023'

↔ 13,3 km

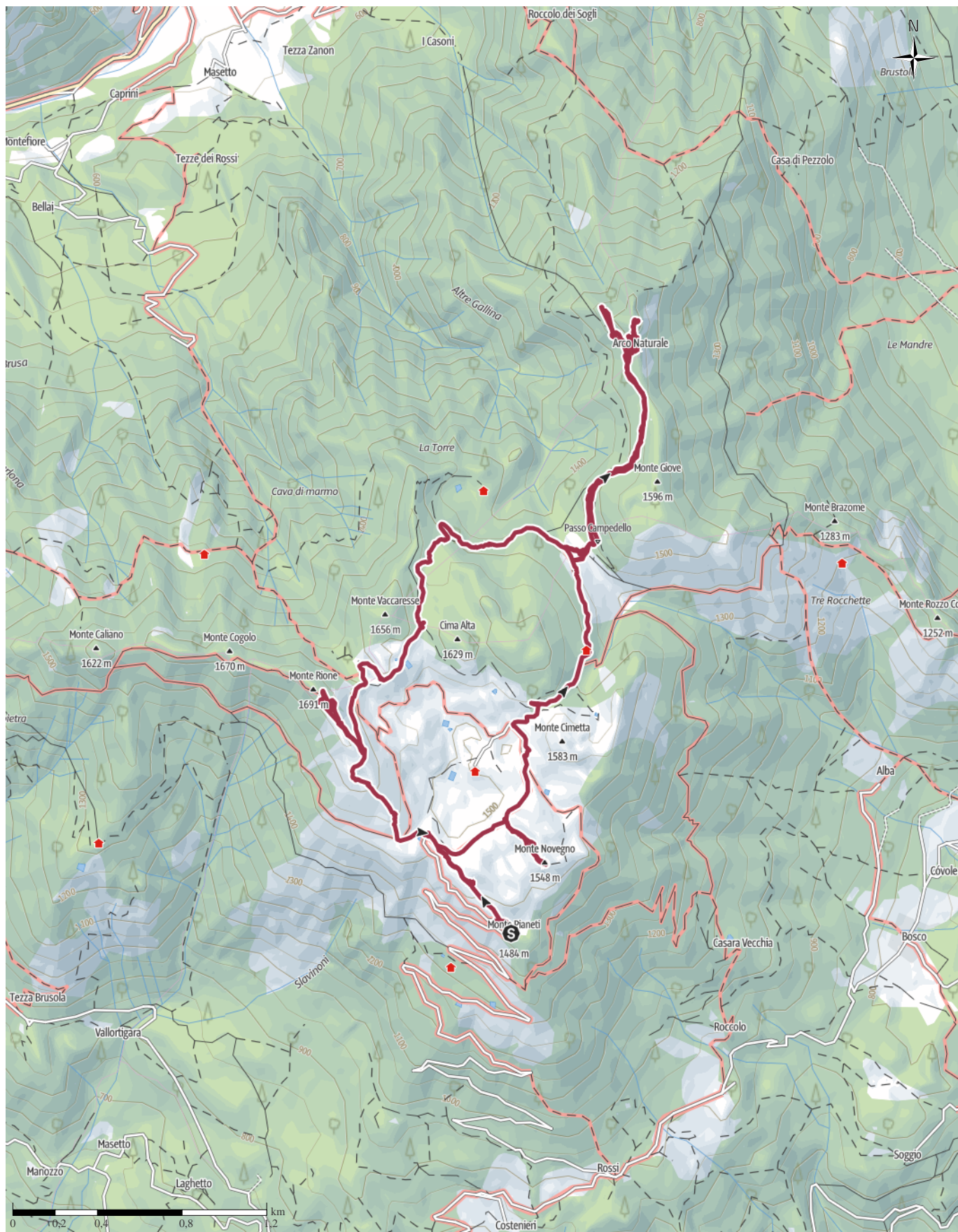
🕒 6:00 h

▲ 613 m

▼ 564 m

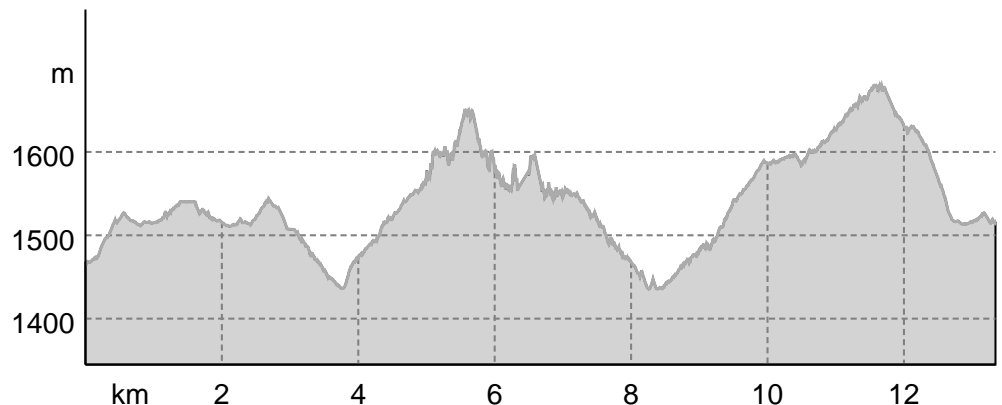
Difficoltà

facile



Base cartografica: cartografia di Outdooractive; germania: ©GeoBasis-DE / BKG 2021. ©GeoBasis-DE / LDBV 2021. Austria: ©1996-2021 here. Tutti i diritti riservati. ©BEEV 2020, ©Land Vorarlberg, Italia: ©1994-2021 here. Tutti i diritti riservati. ©Regione autonoma di Bolzano Alti Adige - Ripartizione natura, paesaggio e sviluppo del territorio, © Cartago S.R.L., Svizzera: Geodata © swisstopo, ©BAFU - Bundesamt für Umwelt. Base cartografica: cartografia di Outdooractive; ©OpenStreetMap (www.openstreetmap.org)

### Profilo altimetrico



### Dati del percorso

#### Escursione

Distanza ↔ 13,3 km

Durata ⌚ 6:00 h

Salita ▲ 613 mt

Discesa ▼ 564 mt

Difficoltà facile

Impegno fisico ●●●●●●

Tecnica ●●●●●●

Livello sul mare

1.680 m

1.435 m

### Periodo consigliato

GEN | FEB | MAR

APR | MAG | GIU

LUG | AGO | SET

OTT | NOV | DIC

### Valutazioni

#### Autori

Emozione ●●●●●

Paesaggio ●●●●●

#### Community

### Altri dati

#### Proprietà

Panoramico Rilevanza storico-culturale

Flora Fauna

Passaggio in vetta Dog-friendly

Clima salubre

#### Classificazione

🔄 Percorso ad anello

👨👩👧👦 Adatto a famiglie e bambini



### Camminare Insieme

Ultimo aggiornamento: 15.05.2024

### Sulle tracce della Storia- Monte Novegno e Priaforà

Partiamo dal parcheggio posto poco sotto la Malga Davanti. Saliamo per il sentiero principale e deviamo sulla destra per raggiungere la vetta del Novegno

(1552). Torniamo sul sentiero principale e saliamo fino al Passo Campedello (1437), da dove poi saliamo, arrampicando un po', fino al Priaforà e all'Arco Naturale, un foro naturale (da qui il nome Pietra Forata-Priaforà 1659). torniamo poi al passo e, per altra strada arriviamo fino al Monte Rione dove troneggia il forte omonimo (1691) dove approfittiamo anche di una manifestazione storica con distribuzione di cibo che gustiamo con piacere. Dopo pranzo con poca strada in discesa torniamo alla malga ed al Parcheggio. Dati tecnici 13,3 km./ Dislivello 613/ Tempi 6.00 h./ Valutazione E/F

### Apri il percorso sul tuo Smartphone



Scannerizza questo codice QR e salva questo percorso per l'uso offline, condividilo con gli amici e altro...

Sito web

<https://out.ac/INXkGH>

TOP 2023 **Sulle tracce della Storia Monte Novegno e ...**



Sulle tracce della Storia- Monte Novegno e Priafora'

Video: Outdooractive – 3D Videos, <https://www.youtube.com/watch?v=C6A8bYUjNQ>



Foto: Camminare Insieme, Community



Foto: Camminare Insieme, Community




Foto: Camminare Insieme, Community



Foto: Camminare Insieme, Community

TOP 2023 [Sulle tracce della Storia Monte Novegno e ...](#)



Foto: Camminare Insieme, Community



Foto: Camminare Insieme, Community



Foto: Camminare Insieme, Community



Foto: Camminare Insieme, Community




Foto: Camminare Insieme, Community

TOP 2023 Sulle tracce della Storia Monte Novegno e ...



Foto: Camminare Insieme, Community



Foto: Camminare Insieme, Community



Foto: Camminare Insieme, Community



Foto: Camminare Insieme, Community



Foto: Camminare Insieme, Community

TOP 2023 **Sulle tracce della Storia Monte Novegno e ...**



Foto: Camminare Insieme, Community



Foto: Camminare Insieme, Community



Foto: Camminare Insieme, Community



Foto: Camminare Insieme, Community

## Legenda









### Topografia

	Bosco, foresta
	Palude
	Prato
	Zona residenziale con edifici singoli
	Zona commerciale con edifici singoli
	Cimitero
	Campo da golf
	Impianti sportivi, stadio
	Stadio
	Piscina all'aperto
	Vigneto
	Incisioni rupestri
	Confini di stato
	Confine di stato
	Confine comunale
	Linea altimetrica
	Zona ad utilizzo speciale
	Riserva naturale











### Elementi topografici

	Montagna/cima
	Punto altimetrico
	Roccia
	Caverna
	Chiesa
	Cappella
	Cimitero
	Palazzo/castello
	Abbazia
	Monumento
	Rovina
	Miniera
	Tomba
	Torre di trasmissione
	Pala eolica
	Mulino a vento / acqua
	Punto panoramico

### Strade e sentieri

	Autostrada numero
	Strada statale con numero
	Nazione, regione, provincia
	Strada comunale
	Strada consorziale
	Strada agricola
	Sentiero
	Via ferrata

### Impianti e treno

	Cabinovia
	Cabinovia
	Seggiovia
	Skilift
	Teleferica
	Treno
	Metro
	Metro
	Tram
	Stazione ferroviaria