

2023 Mantova, giro dei laghi...e qualcos'altro 30 dicembre 2023

↔ 21,4 km

🕒 5:17 h

▲ 14 m

▼ 14 m

Difficoltà

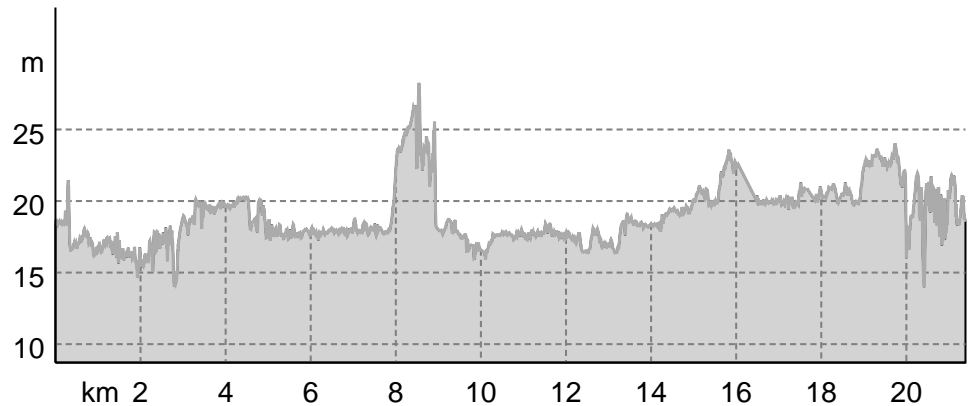
facile



Base cartografica: cartografia di Outdooractive; ©OpenStreetMap (www.openstreetmap.org)

2023 Mantova, giro dei laghi...e qualcos'altro 30 ...

Profilo altimetrico



Dati del percorso

Escursione

Distanza ↔ 21,4 km

Durata ⌚ 5:17 h

Salita ▲ 14 mt

Discesa ▼ 14 mt

Difficoltà facile

Impegno fisico ●●●●●●

Tecnica ●●●●●●

Livello sul mare



Periodo consigliato

GEN | FEB | MAR

APR | MAG | GIU

LUG | AGO | SET

OTT | NOV | DIC

Valutazioni

Autori

Emozione ●●●●●●

Paesaggio ●●●●●●

Community

Altri dati

Proprietà

Panoramico

Flora

Fauna

Dog-friendly

Adatto ai passeggini

Classificazione

Percorso ad anello

Punti di ristoro lungo il percorso

Adatto a famiglie e bambini



Camminare Insieme

Ultimo aggiornamento: 01.01.2024

Dal parcheggio Campo Canoa in località Sparafucile ci dirigiamo verso nord, costeggiando il lago di Mezzo, uno dei tre che circondano Mantova. Immersi nella natura costeggiamo per un tratto la zona Industriale (Cartiera Burgo) e giungiamo in breve alla Cittadella.

Vediamo la flora del parco, addormentata nel periodo invernale, aironi, anatre e cormorani che svolazzano sul suggestivo paesaggio lacustre, ninfee addormentate che attendono solo di risvegliarsi col calore estivo. E poi i monumenti di Mantova, città con una storia plurimillennaria (l'origine è incerta, sicuramente preromana pre-romana). Qui nacque Virgilio, Isabella d'Este, Matilde di Canossa, Andrea Mantegna, Giulio Romano. Poi, più vicino a noi, Roberto Boninsegni e Patrizio Roveri. Qui ci fu la strage di Belfiore (1855, patrioti uccisi dal governo Austroungarico) e l'uccisione di Andreas Hofer (patriota altoatesino che si mise a capo di una rivolta contadina in sudTirolo (l'Alto Adige di allora) nel 1809, ucciso nel 1810). Dopo un piccolo giro alla Cittadella riprendiamo il lungo lago e passiamo il ponte per dirigerci sulla penisola che ospita la città storica. Passiamo a fianco la chiesa dei SS.Gervasio e Protasio e costeggiamo la ferrovia fino ad inoltrarci nell'entroterra nei pressi del parco dei Martiri di Belfiore. Attraversiamo il quartiere popolare di Valletta Paiolo ed arriviamo nei pressi di Palazzo Te, nel cui bar ci facciamo un aperitivo. Su consiglio del barista di Palazzo Te prenotiamo, di lì ad un'ora, il ristorante in piazza Sordello. Nell'itinerario verso la

2023 Mantova, giro dei laghi...e qualcos'altro 30 ...

piazza principale di Mantova arriviamo aad apprezzarne le sue migliori sfaccettature architettoniche. Passiamo davanti alla chiesa di S.Sebastiano (edificio del '400) ed alla Casa del Mantegna, alla Torre del Broletto, al Duomo, alla chiesa di S.Andrea, alla rotonda di S.Lorenzo. Attraversiamo piazza Mantegna e poi Piazza delle Erbe arrivando in Piazza Sordello ed al ristorante Osteria Sordello 26 (ottimo ed a prezzi moderati) senza disdegnare qualche foto. Dopopranzo, girando per le tre piazze principali di Mantova succitate, visitiamo la rotonda di S.Lorenzo, il Palazzo della Ragione e saliamo sulla Torre dell'Orologio, adattata a Museo del Tempo. Dopo qualche acquisto di souvenir e ripromettendoci di tornare, attraversiamo il ponte S.Giorgio fino al parcheggio. Dati tecnici

Lunghezza 21,0 km Dislivello +14 m. Tempo impiegato in cammino 5,17 h. Valutazione personale E/F

Apri il percorso sul tuo Smartphone



Scannerizza questo codice QR e salva questo percorso per l'uso offline, condividilo con gli amici e altro...

Sito web

<https://out.ac/IPeLRZ>

2023 Mantova, giro dei laghi...e qualcos'altro 30 ...



Foto: Camminare Insieme, Community



Foto: Camminare Insieme, Community



Foto: Camminare Insieme, Community



Foto: Camminare Insieme, Community



Foto: Camminare Insieme, Community

2023 Mantova, giro dei laghi...e qualcos'altro 30 ...



Foto: Camminare Insieme, Community



Foto: Camminare Insieme, Community



Foto: Camminare Insieme, Community











Foto: Camminare Insieme, Community



Foto: Camminare Insieme, Community

Legenda









Topografia

	Bosco, foresta
	Palude
	Prato
	Zona residenziale con edifici singoli
	Zona commerciale con edifici singoli
	Cimitero
	Campo da golf
	Impianti sportivi, stadio
	Stadio
	Piscina all'aperto
	Vigneto
	Incisioni rupestri
	Confini di stato
	Confine di stato
	Confine comunale
	Linea altimetrica
	Zona ad utilizzo speciale
	Riserva naturale











Elementi topografici

	Montagna/cima
	Punto altimetrico
	Roccia
	Caverna
	Chiesa
	Cappella
	Cimitero
	Palazzo/castello
	Abbazia
	Monumento
	Rovina
	Miniera
	Tomba
	Torre di trasmissione
	Pala eolica
	Mulino a vento / acqua
	Punto panoramico

Strade e sentieri

	Autostrada numero
	Strada statale con numero
	Nazione, regione, provincia
	Strada comunale
	Strada consorziale
	Strada agricola
	Sentiero
	Via ferrata

Impianti e treno

	Cabinovia
	Cabinovia
	Seggiovia
	Skilift
	Teleferica
	Treno
	Metro
	Metro
	Tram
	Stazione ferroviaria