

Forte Dosso del Sommo

Da Wikipedia, l'enciclopedia libera.

Il **forte Dosso delle Somme** (in lingua tedesca **Werk Serrada**) è una fortificazione militare nel territorio comunale di Folgaria sull'altopiano di Serrada, ad un'altitudine di 1.670 m slm, in provincia di Trento. Il forte, il più grande di tutto il fronte, appartiene al grande sistema di fortificazioni austriache al confine italiano.

Indice

Storia

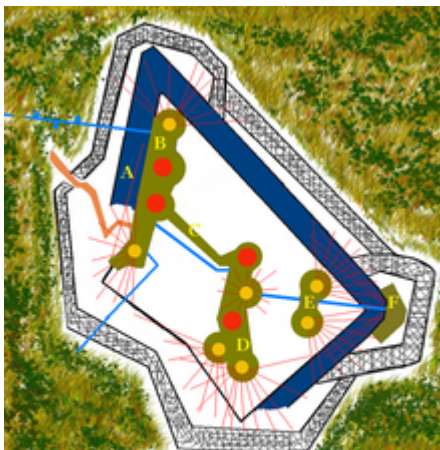
Armamento

Vie d'accesso

Altri progetti

Collegamenti esterni

Storia



Werk Serrada

- Geschützkuppel
- Maschinengewehrkuppel
- Zugangsweg
- Drahthindernis
- Feldspornen
- Maschinengewehrwirkung
- A - Graben
- B - Hinterer Batterieblock
- C - Betondecke
- D - Vorderer Batterieblock
- E - Maschinengewehrblock
- F - Grabenstreife

Pianta del forte

Il forte è stato eretto in una posizione dominante, da una parte domina la val Terragnolo, riuscendo a scorgere il Pasubio, mentre dall'altra ha una visuale sull'altopiano di

Forte Dosso delle Somme

Werk Serrada

Fortificazioni austriache al confine italiano



Il forte sotto bombardamento nel maggio 1915

Ubicazione

Stato	 Austria-Ungheria
Stato attuale	 Italia
Città	Folgaria, <u>Trento</u>
Coordinate	45°52′46.74″N 11°11′17.86″E﻿ / ﻿45.8793444°N 11.1880444°E﻿ / 45.8793444; 11.1880444﻿ / 45.8793444; 11.1880444



Informazioni generali

Tipo	Fortezza
Altezza	1.670 m

Lavarone e di Asiago, oltre ad essere in collegamento "ottico" con i vicini forti: forte Sommo Alto e forte Sebastiano.

Il forte fu progettato inizialmente da R. Majer ed in seguito dal capitano Karl von Bedekovic. La sua costruzione si ebbe tra il 1911 e il 1914, e rientrava nello "sbarramento Folgaria". Il forte è costituito da tre blocchi, di cui il principale è lungo 100 metri e largo 8, su tre piani.

Il forte, comandato dal Capitano Leo Schwarz, aveva il compito di impedire un'avanzata italiana per la val Terragnolo, cui tenne fede.

Nonostante il forte fosse soggetto a bombardamenti italiani, esso non subì danni significativi, anzi durante la guerra ebbe una funzione importante, bombardando il vicino passo Coe e il Pasubio.


Il forte era collegato alla frazione di Serrada (Folgaria) con la trincea forra del Lupo.

Armamento



L'ampio piazzale davanti al forte

- 4 obici da



Primo piano del forte

100 mm Mod 9 in cupole girevoli con un diametro da 2,85 m e un peso di 18 t, per una gittata di 7–8 km

- 2 cannoni da 60 mm, riparati da uno scudo corazzato nel fortino di controscarpa
- 22 mitragliatrici variamente distribuite dietro feritoie blindate e sotto cupole corazzate fisse.


Costruzione	<u>1911-1914</u>
Costruttore	R. Majer, in seguito cap. Karl von Bedekovic
Materiale	Calcestruzzo armato
Primo proprietario	<u>Imperial regio Esercito</u>
Demolizione	Copertura in calcestruzzo armato demolita per recuperare il materiale ferroso
Condizione attuale	Per la maggior parte demolito, pericolanti le strutture restanti
Proprietario attuale	Comune di Folgaria
Visitabile	Solo esternamente, pericolanti le strutture non demolite
Informazioni militari	
Utilizzatore	<u>Impero austro-ungarico</u>
Funzione strategica	impedire un'avanzata italiana per la val Terragnolo
Termine funzione strategica	<u>1918</u>
Armamento	4 obici da 100 mm Mod 9 2 cannoni da 60 mm 22 mitragliatrici
Occupanti	<u>Imperial regio Esercito austro-ungarico</u>
Azioni di guerra	appoggio alla <u>Strafexpedition</u> (maggio 1916)
voci di architetture militari presenti su Wikipedia	

Vie d'accesso

Il forte è raggiungibile principalmente per due vie:

- dal paese di Serrada, con la funivia che arriva al rifugio Baita Tonda, e quindi proseguendo per il sentiero n. 136 in 30 minuti circa;
- dal passo Coe, a piedi, sempre in 30 minuti circa.

Altri progetti

-  **Wikimedia Commons** (<https://commons.wikimedia.org/wiki/?uselang=it>) contiene immagini o altri file su **Forte Dosso del Sommo** (https://commons.wikimedia.org/wiki/Categoria:Werk_Serrada?uselang=it)

Collegamenti esterni

- *Descrizione del forte*, su *fortificazioni.net*.
- *Descrizione ciclistica per il forte*, su *biciturismo.cycling.it*. URL consultato il 5 febbraio 2012 (archiviato dall'url originale il 20 gennaio 2012).

Estratto da "https://it.wikipedia.org/w/index.php?title=Forte_Dosso_del_Sommo&oldid=124998420"

Questa pagina è stata modificata per l'ultima volta l'11 gen 2022 alle 17:33.

Il testo è disponibile secondo la licenza Creative Commons Attribuzione-Condividi allo stesso modo; possono applicarsi condizioni ulteriori. Vedi le condizioni d'uso per i dettagli.