

Dal Passo Mendola al Monte Penegal, poi Regole di Malosco 24 agosto 2023

↔ 16,3 km

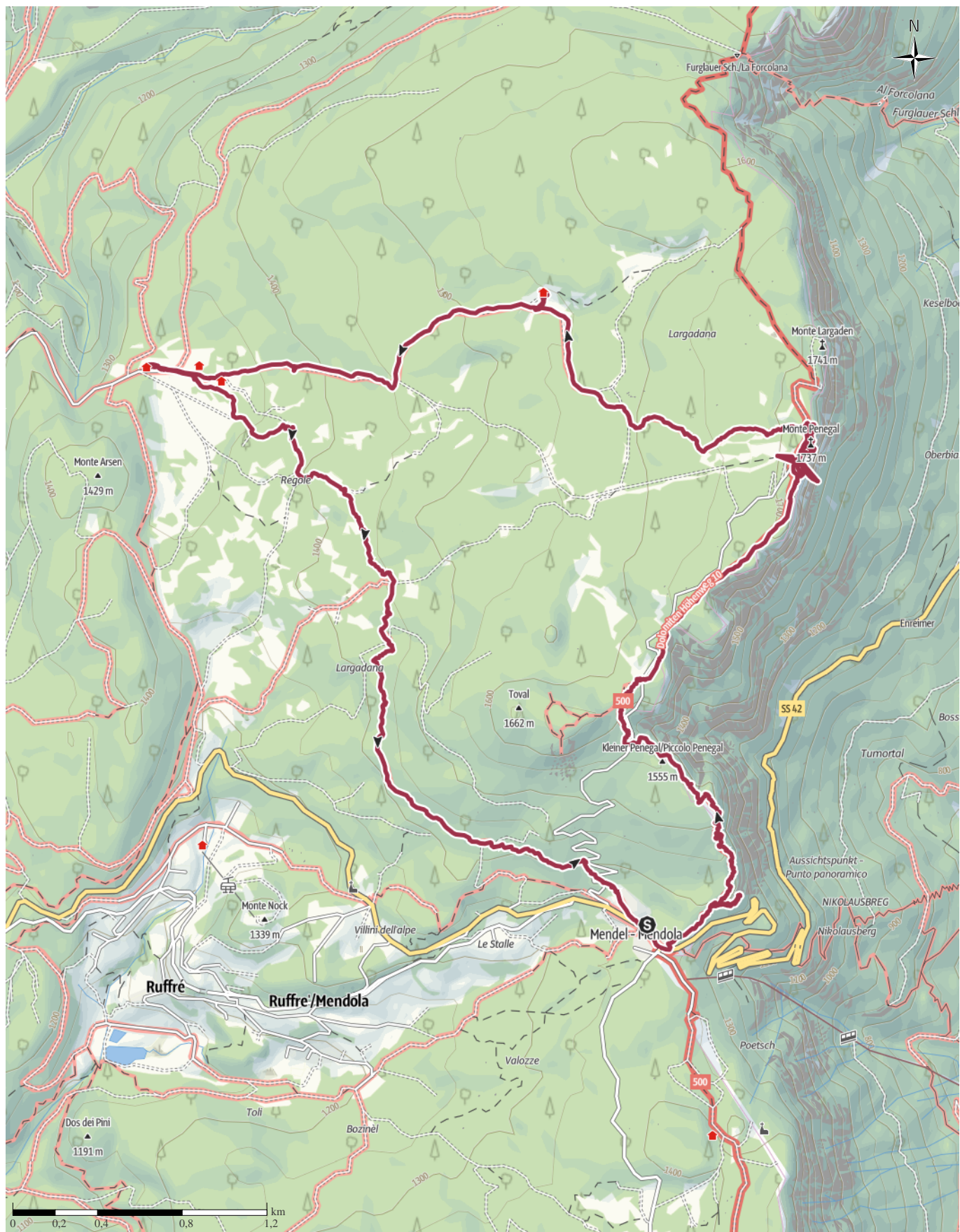
🕒 6:23 h.

▲ 529 m

▼ 529 m

Difficoltà

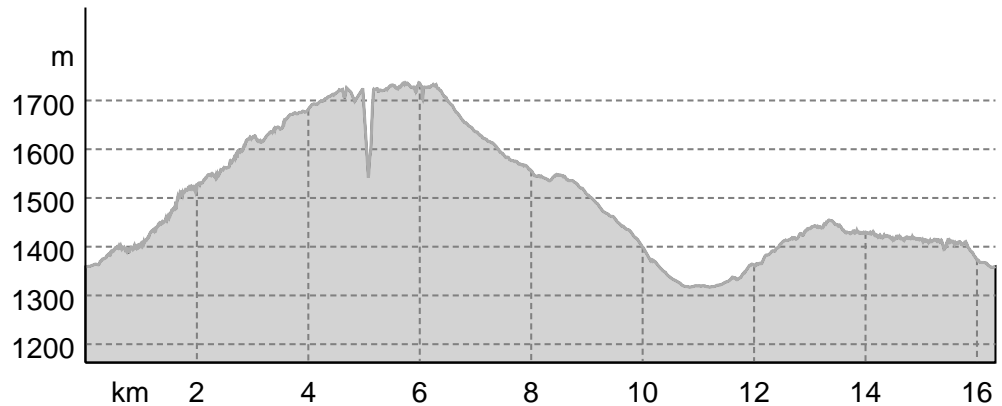
facile



Base cartografica: cartografia di Outdooractive; Germania: ©GeoBasis-DE / BKG 2021. ©GeoBasis-DE / LDBV 2021. Austria: ©1996-2021 here. Tutti i diritti riservati. ©BEV 2020. ©Land Vorarlberg. Italia: ©1994-2021 here. Tutti i diritti riservati. ©Regione autonoma di Bolzano Alti Adige - Ripartizione natura, paesaggio e sviluppo del territorio. © Cartago S.R.L., Svizzera: Geodata © swisstopo. ©BAFU - Bundesamt für Umwelt. ©OpenStreetMap (www.openstreetmap.org)

Dal Passo Mendola al Monte Penegal, poi Regole di ...

Profilo altimetrico



Dati del percorso

Escursione

Lunghezza ↔ 16,3 km

Durata ⌚ 6:23 h.

Salita ▲ 529 mt

Discesa ▼ 529 mt

Difficoltà facile

Impegno fisico ●●●●●●

Tecnica ●●●●●●

Livello sul mare

1.736 m

1.317 m

Periodo consigliato

GEN | FEB | MAR

APR | MAG | GIU

LUG | AGO | SET

OTT | NOV | DIC

Recensioni

Autori

Emozione ●●●●●●

Paesaggio ●●●●●●

Community

Altri dati

Proprietà

Dog-friendly

Panoramico

Clima salubre

Rilevanza culturale/storica

Flora

Classificazione

Percorso ad anello

Punti di ristoro lungo il percorso

Adatto a famiglie e bambini



Camminare Insieme

Ultimo aggiornamento: 27.08.2023

Il monte Penegal è una delle cime della costiera della Mendola che divide la Val di Non dalla Valdadige. È un bellissimo punto panoramico con i suoi 1737 metri poco a nord dal Passo della Mendola, località già frequentata dagli Asburgo, imperatori d'Austria (la principessa Sissi). Dall'affollato (ma non più di tanto

trattandosi di infrasettimanale) Passo della Mendola, ancorato a disambiguità territoriali divise tra Trentino-south and Sudtirolo Atesino ci avviamo su asfalto per un breve tratto fino all'inizio della discesa verso Lana. All'altezza dell'ultimo locale giriamo sulla sinistra per il sentiero 500. La salita è abbastanza percorribile ma viene subito spezzata da una breve discesa che ci porta al punto panoramico denominato al principe Francesco Ferdinando d'Asburgo (si proprio quello che fu ucciso a Sarajevo la cui morte "causò" la serie di eventi che portarono alla Prima Guerra Mondiale). Torniamo sui nostri passi per poco e riprendiamo la salita che in breve ci fa superare il bivio con il piccolo Penegal (1555) e poi arrivare, con qualche interazione con la strada Statale 42, all'hotel Panorama (il nome lo si capisce aggirandolo ed entrando sulla terrazza dello stesso) dove prendiamo qualcosa da bere. Ci avviamo verso la cima, distante pochi metri, occupata da una (brutta) Torre Belvedere e da un maggior interessante monumento dedicato all'Imperatore Francesco Giuseppe I°, il famoso "Cecco Beppe" che regnò dal 1846 al 1917 e che fu il penultimo (ma l'ultimo che si ricordi) Imperatore dell'Impero Austro-Ungarico. Proseguiamo quindi ora in discesa ed arriviamo alla Malga di Malosco, affollata di bovini,

Dal Passo Mendola al Monte Penegal, poi Regole di ...

poco dopo mezzogiorno e ci fermiamo per una sosta gastronomica. Scendiamo ulteriormente fino alla località Regole di Malosco e da qui, dopo un gelato al Rifugio Regole, partiamo risalendo i prati ed i boschi per poi ridiscendere verso il passo Mendola. Dati tecnici: Lunghezza 14,5 km

Durata 6:23 h.

Dislivello 529 m

Valutazione Personale: E/F

Apri il percorso sul tuo Smartphone



Scannerizza questo codice QR e salva questo percorso per l'uso offline, condividilo con gli amici e altro...

Sito web

<https://out.ac/IMcthk>

Dal Passo Mendola al Monte Penegal, poi Regole di ...



Dal Passo Mendola al Monte Penegal, poi Regole di Malosco 24 agosto 2023

Video: Outdooractive – 3D Videos, <https://www.youtube.com/watch?v=PYI323rYaw8>



Foto: Camminare Insieme, Community




Foto: Camminare Insieme, Community



Foto: Camminare Insieme, Community



Foto: Camminare Insieme, Community

Dal Passo Mendola al Monte Penegal, poi Regole di ...



Foto: Camminare Insieme, Community



Foto: Camminare Insieme, Community




Foto: Camminare Insieme, Community



Foto: Camminare Insieme, Community

Legenda









Topografia

	Bosco, foresta
	Palude
	Prato
	Zona residenziale con edifici singoli
	Zona commerciale con edifici singoli
	Cimitero
	Campo da golf
	Impianti sportivi, stadio
	Stadio
	Piscina all'aperto
	Vigneto
	Incisioni rupestri
	Confini di stato
	Confine di stato
	Confine comunale
	Linea altimetrica
	Zona ad utilizzo speciale
	Riserva naturale











Elementi topografici

	Montagna/cima
	Punto altimetrico
	Roccia
	Caverna
	Chiesa
	Cappella
	Cimitero
	Palazzo/castello
	Abbazia
	Monumento
	Rovina
	Miniera
	Tomba
	Torre di trasmissione
	Pala eolica
	Mulino a vento / acqua
	Punto panoramico

Strade e sentieri

	Autostrada numero
	Strada statale con numero
	Nazione, regione, provincia
	Strada comunale
	Strada consorziale
	Strada agricola
	Sentiero
	Via ferrata

Impianti e treno

	Cabinovia
	Cabinovia
	Seggiovia
	Skilift
	Teleferica
	Treno
	Metro
	Metro
	Tram
	Stazione ferroviaria