

Calliano (Trentino-Alto Adige)

Da Wikipedia, l'enciclopedia libera.

Calliano (*Caliam* o *Calian* nel dialetto trentino^[3]) è un comune italiano di 2 012 abitanti della provincia autonoma di Trento.

Indice

Geografia fisica

Storia

Monumenti e luoghi d'interesse

Società

Evoluzione demografica

Cultura

Media

Cinema

Amministrazione

Gemellaggi

Altre informazioni amministrative

Variazioni

Note

Bibliografia

Voci correlate

Altri progetti

Collegamenti esterni

Geografia fisica

Storia

Calliano comune



Panorama di Calliano con la chiesa di San Lorenzo e Castel Beseno sullo sfondo

Localizzazione

Stato	 Italia
Regione	 Trentino-Alto Adige
Provincia	 Trento

Amministrazione

Sindaco	Lorenzo Conci (<u>Lista civica</u>) dall'11-5-2015 (2° mandato dal 22-9-2020)
Data di istituzione	24-6-1947

Territorio

Coordinate	45°56'N 11°05'E
Altitudine	187 m s.l.m.

Nel 1487 fu combattuta la battaglia di Calliano fra le truppe della Repubblica di Venezia e quelle trentine e tirolesi. Qui perse la vita il celebre condottiero Roberto Sanseverino d'Aragona.

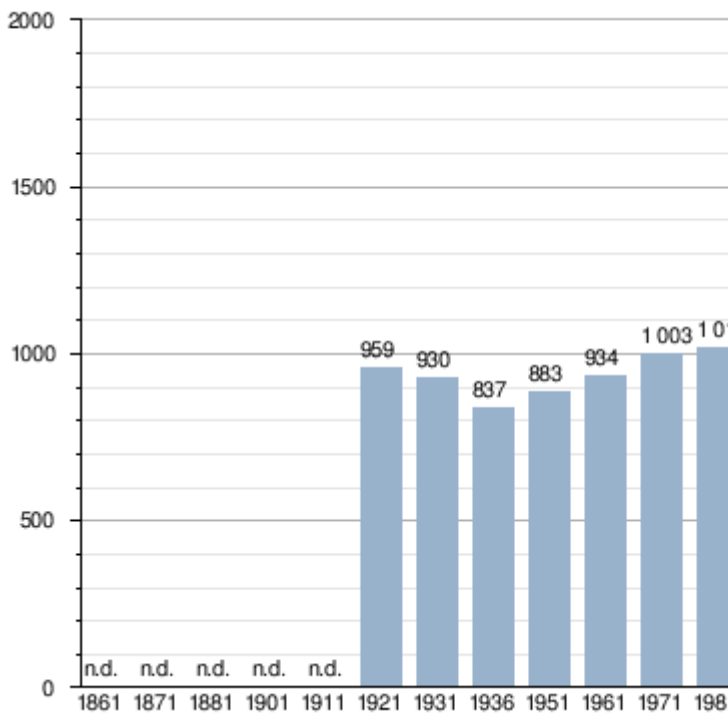
Monumenti e luoghi d'interesse

- Castel Pietra (XIII secolo)
- Chiesa di San Lorenzo (XVIII secolo)

Società

Evoluzione demografica

Abitanti censiti^[4]



Cultura

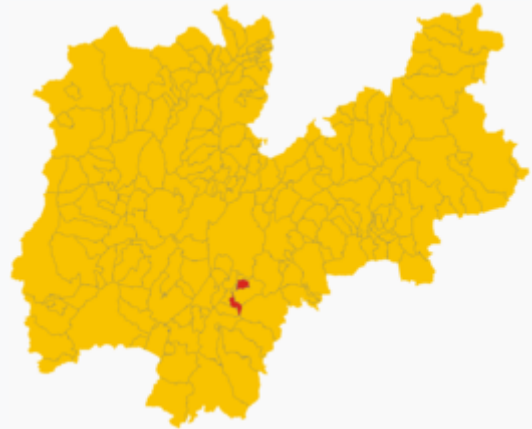
Media

Cinema

Superficie	10,2 km²
Abitanti	2 012 ^[1] (31-10-2021)
Densità	197,25 ab./km²
Comuni confinanti	<u>Besenello</u> , <u>Folgaria</u> , <u>Nomi</u> , <u>Rovereto</u> , <u>Volano</u>
Altre informazioni	
Lingue	<u>Italiano</u>
Cod. postale	<u>CAP</u> 38060
Prefisso	<u>0464</u>
Fuso orario	<u>UTC+1</u>
Codice ISTAT	022035
Cod. catastale	B419
Targa	TN
Cl. sismica	zona 3 (sismicità bassa) ^[2]
Nome abitanti	calianoti
Patrono	<u>San Lorenzo</u>
Giorno festivo	10 agosto
Cartografia	

Il comune è stato sede di alcune riprese de *La dama velata*.

Amministrazione



Posizione del comune di Calliano
nella provincia autonoma di Trento

Sito istituzionale (<http://www.comune.calliano.tn.it>)

Periodo		Primo cittadino	Partito	Carica	Note
30 dicembre 1988	12 giugno 1990	Francesco Giapponi	<u>Democrazia Cristiana</u>	<u>Sindaco</u>	
12 giugno 1990	25 marzo 1993	Domenico Marcolini	<u>Democrazia Proletaria</u>	<u>Sindaco</u>	
16 agosto 1993	5 giugno 1995	Domenico Marcolini	<u>Lista civica</u>	<u>Sindaco</u>	
5 giugno 1995	15 maggio 2000	Renato Penner	<u>Lista civica</u>	<u>Sindaco</u>	
15 maggio 2000	9 maggio 2005	Andrea Benoni	<u>Lista civica</u>	<u>Sindaco</u>	
9 maggio 2005	17 maggio 2010	Marco Pompermaier	<u>Lista civica</u>	<u>Sindaco</u>	
17 maggio 2010	11 maggio 2015	Marco Pompermaier	<u>Lista civica</u>	<u>Sindaco</u>	
11 maggio 2015	22 settembre 2020	Lorenzo Conci	<u>Lista civica</u>	<u>Sindaco</u>	
22 settembre 2020	<i>in carica</i>	Lorenzo Conci	<u>Lista civica</u>	<u>Sindaco</u>	

Gemellaggi

- [Calliano Monferrato](#)
- [Callian](#)

Altre informazioni amministrative

Variazioni

Nel 1929 il comune viene soppresso e i suoi territori aggregati al comune di Beseno; nel 1947 il comune viene ricostituito (Censimento 1936: pop. res. 837).^[5]

Note

- ↑ *Bilancio demografico mensile anno 2021 (dati provvisori)*, su demo.istat.it, ISTAT.
- ↑ *Classificazione sismica (XLS)*, su rischi.protezionecivile.gov.it.

- [^] Teresa Cappello, Carlo Tagliavini, *Dizionario degli etnici e dei toponimi italiani*, Bologna, ed. Pàtron, 1981.
- [^] *Statistiche I.Stat (http://dati.istat.it/Index.aspx)* - ISTAT; URL consultato in data 28 dicembre 2012.
- [^] Fonte: ISTAT - Unità amministrative, variazioni territoriali e di nome dal 1861 al 2000 - ISBN 88-458-0574-3


Bibliografia

- Aldo Gorfer, *Le valli del Trentino-Trentino orientale*, Calliano (Trento), Manfrini, 1975, SBN IT\CCUTSA\1415530.

Voci correlate

- Castel Pietra (Calliano)
- Battaglia di Calliano (1487)
- Calliano Monferrato
- Ciclopista della valle dell'Adige
- Stazione di Calliano

Altri progetti

-  Wikimedia Commons (https://commons.wikimedia.org/wiki/?uselang=it) contiene immagini o altri file su **Calliano** (https://commons.wikimedia.org/wiki/Category:Calliano_(Trentino-South_Tyrol)?uselang=it)

Collegamenti esterni

-
- Sito ufficiale*, su *comune.calliano.tn.it*.
- Osservatorio Meteorologico di Calliano (TN) (http://www.osservatoriocalliano.it)

Controllo di autorità

GND (DE) 4232155-4 (https://d-nb.info/gnd/4232155-4)

Estratto da "https://it.wikipedia.org/w/index.php?title=Calliano_(Trentino-Alto_Adige)&oldid=130922869"

Questa pagina è stata modificata per l'ultima volta l'11 dic 2022 alle 16:52.

Il testo è disponibile secondo la licenza Creative Commons Attribuzione-Condividi allo stesso modo; possono applicarsi condizioni ulteriori. Vedi le condizioni d'uso per i dettagli.