

# Altopiano della Vigolana

Da Wikipedia, l'enciclopedia libera.

**Altopiano della Vigolana** (*Altopiàn dela Vigolana* in dialetto trentino) è un comune italiano sparso di 5 138 abitanti della provincia autonoma di Trento nel Trentino-Alto Adige. La sede municipale si trova a Vigolo Vattaro.

Fa parte della Comunità Alta Valsugana e Bersntol.

## Indice

### Storia

### Geografia fisica

### Monumenti e luoghi d'interesse

Architetture religiose

Architetture militari

Galleria d'immagini

### Società

Evoluzione demografica

### Amministrazione

### Note

### Voci correlate

### Altri progetti

### Collegamenti esterni

## Storia

Il comune è nato in seguito al referendum popolare del 7 giugno 2015 fra gli elettori degli ex comuni di Bosentino, Centa San Nicolò, Vattaro e Vigolo Vattaro.<sup>[3]</sup>

I paesi dell'Altopiano sono insediamenti umani antichi, posti sulla strada romana che collega la Valsugana con la Valle dell'Adige. Per questo nel Medioevo i paesi soffrirono più volte per il passaggio di eserciti, a causa dei quali Vigolo Vattaro subì il sacco dei rivoltosi trentini.

## Altopiano della Vigolana comune



Il municipio, a Vigolo Vattaro.

### Localizzazione

<b>Stato</b>	<span><span></span><span> </span></span> Italia
<b>Regione</b>	<span><span></span><span> </span></span> Trentino-Alto Adige
<b>Provincia</b>	<span><span></span><span> </span></span> Trento

### Amministrazione

<b>Sindaco</b>	Paolo Zanlucchi ( <i>lista civica</i> ) dal 17-11-2019
<b>Data di istituzione</b>	1º gennaio 2016

### Territorio

<b>Coordinate</b>	46°00'N 11°12'E
<b>Altitudine</b>	725 <span> </span> m <span> </span> s.l.m.
<b>Superficie</b>	45,03 <span> </span> km²
<b>Abitanti</b>	5 138 <sup>[1]</sup> (31-10-2021)
<b>Densità</b>	114,1 <span> </span> ab./km²
<b>Frazioni</b>	Bosentino, Campregheri, Centa San Nicolò, Frisanchi, Migazzone, Pian dei Pradi, Valle, Vattaro, <u>Vigolo Vattaro</u> (sede comunale)

I paesi furono, dal 1020 al 1801, sotto l'influenza del principato vescovile di Trento, durante il quale, circa nel periodo medievale, numerosi coloni tedeschi si insediarono nell'area (come a Centa) e tutt'oggi

molti cognomi locali evidenziano ancora la presenza dei discendenti di queste popolazioni germaniche.

Nell'ambito della prima guerra mondiale, durante l'offensiva del maggio 1916, la località fu sede del comando d'armata austro-ungarico. Alla fine della seconda guerra mondiale invece, e precisamente il 4 maggio 1945 i soldati tedeschi in ritirata uccisero 7 partigiani. L'eccidio di Vattaro è ricordato da una lapide posta a Vattaro<sup>[4]</sup>.

## Geografia fisica

È situato sulla Vigolana, a pochi chilometri da Trento e dal lago di Caldonazzo.

Il comune conobbe un certo stato di unità come quello odierno nel periodo intercorso tra il 1928 e il 1947 quando, a seguito della campagna di fusioni intrapresa dal regime fascista, le frazioni vennero a trovarsi sotto un unico amministratore, l'allora podestà.

## Monumenti e luoghi d'interesse

### Architetture religiose

- Chiesa di San Nicolò, nella frazione di Centa San Nicolò
- Parrocchiale di Vigolo Vattaro, intitolata a San Giorgio, caratterizzata dal bassorilievo paleocristiano, forse anteriore al VII secolo, raffigurante un albero d'ulivo con uccelli. Tra il 1538 e il 1558 l'edificio venne ricostruito e, eccezion fatta per l'aggiunta di una navata laterale nel 1852, conserva ancora oggi l'aspetto originale. Al fianco dell'altare maggiore, risalente al 1750, è inoltre murata un'epigrafe barocca con lo stemma dei Tabarelli de Fatìs, signori del castello che avevano il diritto di patronato della chiesa.<sup>[5][6]</sup>
- Santuario della Beata Maria Vergine del Feles di Bosentino, dove si narra apparve, all'inizio del XVII secolo, la Vergine Maria.<sup>[7][8]</sup>

### Architetture militari

<b>Comuni confinanti</b>	<u>Besenello</u> , <u>Calceranica al Lago</u> , <u>Caldonazzo</u> , <u>Folgaria</u> , <u>Pergine Valsugana</u> , <u>Trento</u>
Altre informazioni	
<b>Cod. postale</b>	38049
<b>Prefisso</b>	0461
<b>Fuso orario</b>	<u>UTC+1</u>
<b>Codice ISTAT</b>	022236
<b>Cod. catastale</b>	M350
<b>Targa</b>	TN
<b>Cl. sismica</b>	zona 3 (sismicità bassa) <sup>[2]</sup>
<b>Nome abitanti</b>	alto-vigolani

### Cartografia




- Castello di Vigolo, recentemente restaurato, ha perso il suo carattere medievale a causa della ricostruzione seicentesca: dell'antica cinta muraria rimane solamente una torricella quadrangolare, mentre la struttura è adornata da bifore e monofore cinquecentesche. La struttura sorge in vetta alla panoramica collina e funge da guardia dell'antica strada che collega Vigolo a Bosentino.<sup>[9][10]</sup>

## Galleria d'immagini



La chiesa di San Castel Vigolo  
Giorgio



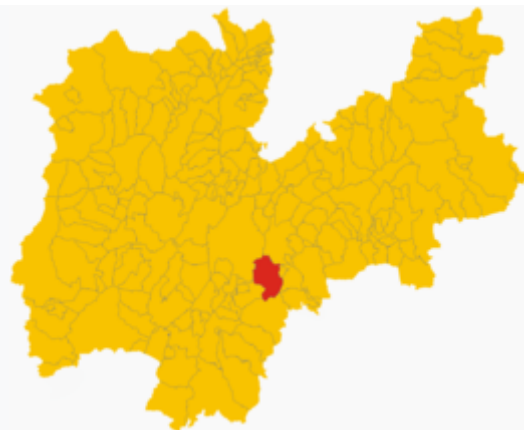
Il santuario del  
Feles

## Società

---

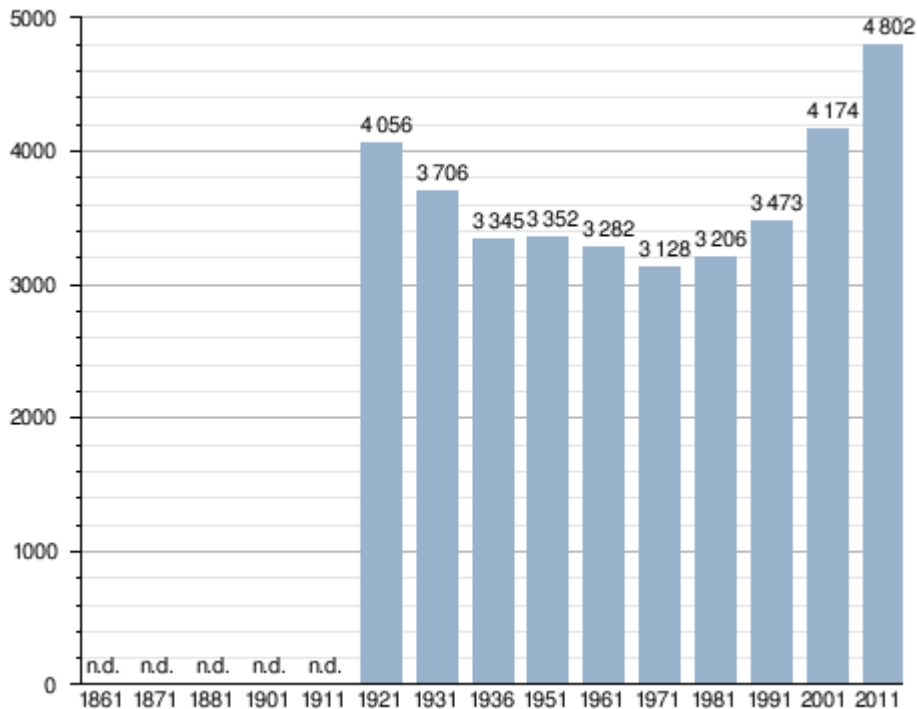
### Evoluzione demografica

Abitanti censiti negli attuali confini.<sup>[11][12]</sup>



Posizione del comune dell'Altopiano  
della Vigolana nella provincia autonoma  
di Trento

**Sito istituzionale (<http://www.comunealtopianodellavigolana.tn.it>)**



## Amministrazione

Periodo		Primo cittadino	Partito	Carica	Note
1° gennaio 2016	8 maggio 2016	Giuseppe Toller		<u>Commissario prefettizio</u>	[13]
9 maggio 2016	30 aprile 2019	David Perazzoli	Lista civica	Sindaco	[14]

## Note

- <sup>1</sup> <sup>^</sup> *Bilancio demografico anno 2021 (dati provvisori)*, su *demo.istat.it*, ISTAT.
- <sup>2</sup> <sup>^</sup> *Classificazione sismica (XLS)*, su *rischi.protezionecivile.gov.it*.
- <sup>3</sup> <sup>^</sup> *Comuni, via libera a 19 progetti di fusione* ([http://trentinocorrierealpi.gelocal.it/trento/cronaca/2015/03/16/news/comuni-via-libera-a-19-progetti-di-fusione-1.11056944?refresh\\_ce](http://trentinocorrierealpi.gelocal.it/trento/cronaca/2015/03/16/news/comuni-via-libera-a-19-progetti-di-fusione-1.11056944?refresh_ce)) Archiviato ([https://web.archive.org/web/20160205161001/http://trentinocorrierealpi.gelocal.it/trento/cronaca/2015/03/16/news/comuni-via-libera-a-19-progetti-di-fusione-1.11056944?refresh\\_ce](https://web.archive.org/web/20160205161001/http://trentinocorrierealpi.gelocal.it/trento/cronaca/2015/03/16/news/comuni-via-libera-a-19-progetti-di-fusione-1.11056944?refresh_ce)) il 5 febbraio 2016 in Internet Archive., Trentino, 16 marzo 2015.
- <sup>4</sup> <sup>^</sup> *ANPI - lapide Vattaro*, su *anpi-vicenza.it*.
- <sup>5</sup> <sup>^</sup> *Chiesa Parrocchiale di Vigolo Vattaro*, su *Altopiano della Vigolana*. URL consultato il 23 dicembre 2019.
- <sup>6</sup> <sup>^</sup> *Chiesa parrocchiale di San Giorgio a Vigolo Vattaro / Luoghi e punti di interesse / Territorio / Comune di Altopiano della Vigolana - Comune di Altopiano della Vigolana*, su *comune.vigolana.tn.it*. URL consultato il 23 dicembre 2019.
- <sup>7</sup> <sup>^</sup> *Santuario della Madonna del Feles*, su *Altopiano della Vigolana*. URL consultato il 23 dicembre 2019.
- <sup>8</sup> <sup>^</sup> *Apparizione di Feles - Bosentino - Trento - 1620*, su *mariadinazareth.it*. URL consultato il 23 dicembre 2019.
- <sup>9</sup> <sup>^</sup> *Castello di Vigolo / Siti / Home - Castelli del Trentino*, su *castellideltrentino.it*. URL consultato il 23 dicembre 2019.
- <sup>10</sup> <sup>^</sup> <sup>(EN)</sup> *Castello di Vigolo - Trentino - Italy*, su *trentino.com*. URL consultato il 23 dicembre 2019.

11. <sup>^</sup> Dati ottenuti tramite la somma degli abitanti dei quattro comuni originari.
12. <sup>^</sup> I dati degli anni 1931 e 1936 riportano i dati realmente misurati nell'allora comune unificato.
13. <sup>^</sup> *Nominati i commissari straordinari per i comuni nati dalle fusioni*, su *ufficiostampa.provincia.tn.it*, 30 dicembre 2015. URL consultato il 3 gennaio 2016.
14. <sup>^</sup> *Elezioni Comunali 8 maggio 2016*, su *speciali.gelocal.it*. URL consultato l'11 maggio 2016.


## Voci correlate

---

- [Vigolana](#)
- [Provincia autonoma di Trento](#)

## Altri progetti

---

-  [Wikimedia Commons \(https://commons.wikimedia.org/wiki/?uselang=it\)](https://commons.wikimedia.org/wiki/?uselang=it) contiene immagini o altri file sull'**Altopiano della Vigolana** ([https://commons.wikimedia.org/wiki/Categoria:Altopiano\\_della\\_Vigolana?uselang=it](https://commons.wikimedia.org/wiki/Categoria:Altopiano_della_Vigolana?uselang=it))

## Collegamenti esterni

---

- 
- *Sito ufficiale*, su *comunealtopianodellavigolana.tn.it*.

---

Estratto da "[https://it.wikipedia.org/w/index.php?title=Altopiano\\_della\\_Vigolana&oldid=127578099](https://it.wikipedia.org/w/index.php?title=Altopiano_della_Vigolana&oldid=127578099)"

---

Questa pagina è stata modificata per l'ultima volta il 29 mag 2022 alle 01:15.

Il testo è disponibile secondo la licenza Creative Commons Attribuzione-Condividi allo stesso modo; possono applicarsi condizioni ulteriori. Vedi le condizioni d'uso per i dettagli.