

Königssee

Da Wikipedia, l'enciclopedia libera.

Il **Königssee** è un lago tedesco situato in Baviera nel *Berchtesgadener Land*, vicino al confine con l'Austria e in parte compreso nel Parco nazionale Berchtesgaden. Si trova ai piedi della falda orientale del monte Watzman (2.713 m s.l.m.) nelle Alpi di Berchtesgaden ed è proprietà del Land della Baviera.

Indice

Etimologia

Geografia

Galleria d'immagini

Note

Bibliografia

Altri progetti

Collegamenti esterni

Königssee



Veduta aerea del Königssee

Stato	 Germania
Land	 Baviera
Circondario	Berchtesgadener Land
Coordinate	47°33′14″N 12°58′40″E
Altitudine	603,3 m s.l.m.
Dimensioni	
Superficie	5,22 km²
Lunghezza	7,195 km
Larghezza	1,225 km
Profondità massima	190 m
Profondità media	98,1 m
Volume	0.512 km³
Sviluppo costiero	20 km
Idrografia	
Origine	glaciale
Bacino idrografico	136,48 km²
Immissari principali	Schreinbach, Obersee, Kesselbach, Eisbach,

Etimologia

La denominazione proviene presumibilmente non da *König* (Re), ma dal nome *Kuno* (Cuniberto). Questo emerge da più fonti storiche ed è confermato dal fatto che in passato era chiamato anche *Kunigsee*.^[1] È poi ancora in uso la denominazione *Bartholomäsee* (lago di Bartolomeo).

Geografia



Cappella di San Bartolomeo, veduta invernale



L'attuale lago si trova in una faglia tettonica che probabilmente esisteva già verso la fine del giurassico.^[2] Deriva certamente da un grande ghiacciaio che aveva raggiunto una profondità di circa 900 m e il cui ritiro ha lasciato il lago che oggi vediamo.

Da esso fluiscono il Königsseer Ache e il Berchtesgadener Ache (verso il fiume Salzach), mentre viene alimentato da vari torrenti che scendono dalle ripide valli circostanti, alcuni anche sotto forma di piccole cascate. Insieme alle slavine, nel corso dei secoli i depositi di materiale roccioso trasportati da uno di questi torrenti hanno creato la penisola di San Bartolomeo, un'estensione di circa 85 ha, sulla quale è stato eretto il santuario noto come Cappella di San Bartolomeo sul Königssee, un casino di caccia ed un punto di ristoro turistico.

L'estremità settentrionale del lago appartiene al comune di Schönau am Königssee, ove si trova anche un porticciolo da cui partono i battelli turistici (rigorosamente ad energia elettrica, essendo vietato nel parco di cui fa parte il lago l'utilizzo di motori a combustione interna) che fanno la spola fra il porto, la penisola di San Bartolomeo e l'estremità meridionale del lago, dalla quale con un cammino in lieve salita in una ventina di minuti si raggiunge un laghetto alpino, l'Obersee. All'estremità settentrionale vi è anche uno sbarramento che serve a regolare il flusso d'acqua in uscita dal lago. Il lago ha una sola isola, disabitata: l'isola di Christlieger.

Galleria d'immagini

	Königsbach
Emissari principali	Königsseer Ache verso il <u>Salzach</u>
Isole	Christlieger



Imbarco al Vista sul lago da Vista sul lago dalla Vista sul lago da
porticciolo di Schönau am Königssee. am chiesa di San sud.
Schönau am Königssee. Bartolomeo.
Königssee per
l'escursione sul
lago.

Note

1. [^] [\(DE\) Woher kommt der Name Königssee? \(http://www.seenschiffahrt.de/koenigssee/wichtige-infos-fuer/haeufige-fragen/\)](http://www.seenschiffahrt.de/koenigssee/wichtige-infos-fuer/haeufige-fragen/) vorletzter Artikellink innerhalb der Linkliste „Häufige Fragen“ zum Königssee auf der Homepage der Bayerischen Seenschiffahrt
2. [^] [\(DE\) Arbeitsgruppe Limnologie des Zoologischen Instituts der Universität München, *Der Königssee. Eine limnologische Projektstudie.* \(PDF\), su *nationalpark-berchtesgaden.bayern.de*, Nationalparkverwaltung Berchtesgaden, 1982 \(archiviato dall'url originale il 14 luglio 2014\).](http://www.nationalpark-berchtesgaden.bayern.de)

Bibliografia

(In lingua tedesca, salvo diverso avviso)



- Joachim Burghardt: *Vergessene Pfade um den Königssee*, Bruckmann, München 2009. ISBN 978-3765450181. Zu diesem Buch ist online eine kleine [Bibliographie zum Königssee und den umliegenden Bergen](https://web.archive.org/web/20110725041414/http://www.berfotos.de/pfade.pdf) (<https://web.archive.org/web/20110725041414/http://www.berfotos.de/pfade.pdf>) (PDF; 276 kB) verfügbar.
- Schwarz, Erica: *Der Königssee. Monografie eines Bergsees*. Vonderthann'sche Buch-Offset-Druckerei und Verlag, Berchtesgaden, o. J. 1998, ISBN 3-925647-23-6
- Siebeck, O.: *Der Königssee. Eine limnologische Projektstudie*. Forschungsbericht 5 des Nationalparks Berchtesgaden., 2. Auflage 1985, ISBN 3-922325-04-1 (hier (<https://web.archive.org/web/20101205112230/http://www.nationalpark-berchtesgaden.bayern.de/publikationen/forschungsberichte/doc/fb05.pdf>) als PDF-Dokument)
- Sieghardt, August: *Königsseer Büchl. Ein Begleiter durch Kultur und Landschaft*. München 1949
- Vetter, Mark: *Landschaftsökologische Analysen im Königsseeinzugsgebiet*. Dissertation, vorgelegt 2003 in München, ISBN 3-925308-59-8 (hier (https://web.archive.org/web/20120201040945/http://edoc.ub.uni-muenchen.de/1598/1/Vetter_Mark.pdf) als PDF-Dokument)

Cartografia:

- *Nationalpark Berchtesgaden* Topographische Karte 1:25.000, Bayerisches Landesvermessungsamt München

- AV Karte, Blatt Nr. 10 *Steinernes Meer/Hochkönig, Hagengebirge* 1:25.000 (auch digital/DVD)
- Freytag & Berndt WK 102 *Untersberg • Eisriesenwelt • Königssee* 1:50.000
- Freytag & Berndt Blatt 10 *Berchtesgadener Land/Salzburger Kalkalpen* 1:100.000

Altri progetti

-  Wikisource contiene il testo di **von Wilhelm Goldbaum *Die Gartenlaube*, Heft 46, 1885**
-  Wikimedia Commons (<https://commons.wikimedia.org/wiki/?uselang=it>) contiene immagini o altri file su **Königssee** (<https://commons.wikimedia.org/wiki/Category:K%C3%B6nigssee?uselang=it>)

Collegamenti esterni

- (DE) *Bayerische Seenschiffahrt Königssee*, su *seenschiffahrt.de*.
- (DE) *Gemeinde Schönau am Königssee*, su *koenigssee.com*. URL consultato il 12 agosto 2013 (archiviato dall'url originale l'8 aprile 2007).

Controllo di autorità

VIAF (EN) 159551686 (<https://viaf.org/viaf/159551686>) · LCCN (EN) n88128124 (<http://id.loc.gov/authorities/names/n88128124>) · GND (DE) 2034995-6 (<https://d-nb.info/gnd/2034995-6>) · BNF (FR) cb131899273 (<https://catalogue.bnf.fr/ark:/12148/cb131899273>) ([data](https://data.bnf.fr/ark:/12148/cb131899273)) (<https://data.bnf.fr/ark:/12148/cb131899273>) · J9U (EN, HE) 987007567346005171 (http://uli.nli.org.il/F/?func=find-b&local_base=NLX10&find_code=UID&request=987007567346005171) ([topic](https://www.nli.org.il/en/a-topic/987007567346005171)) (<https://www.nli.org.il/en/a-topic/987007567346005171>)

Estratto da "<https://it.wikipedia.org/w/index.php?title=Königssee&oldid=126482809>"

Questa pagina è stata modificata per l'ultima volta il 28 mar 2022 alle 09:31.

Il testo è disponibile secondo la licenza Creative Commons Attribuzione-Condividi allo stesso modo; possono applicarsi condizioni ulteriori. Vedi le condizioni d'uso per i dettagli.