

Recoaro, il bunker e il sentiero delle cascate 30 settembre 2023

↔ 4,4 km

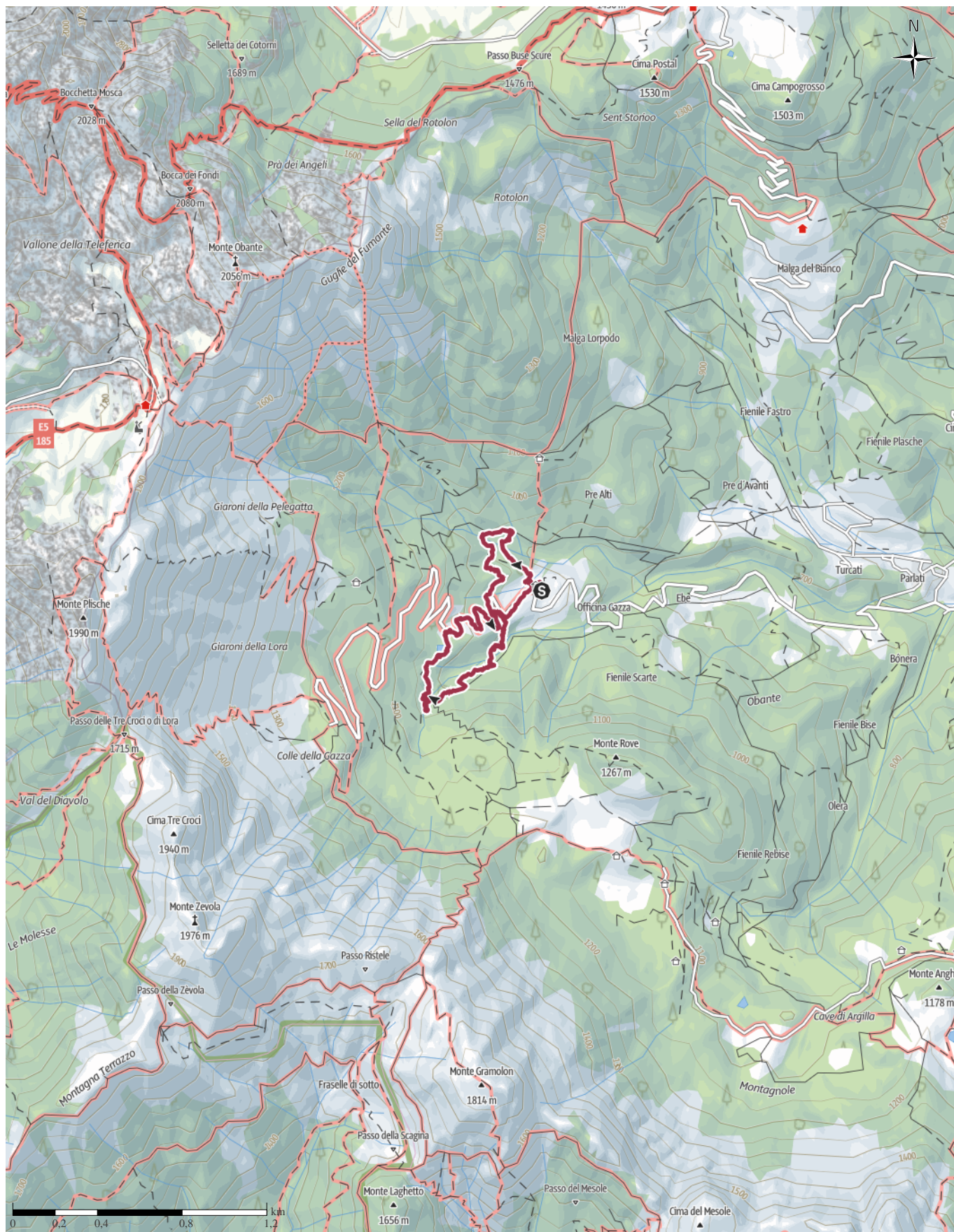
🕒 1:53 h.

▲ 159 m

▼ 160 m

Difficoltà

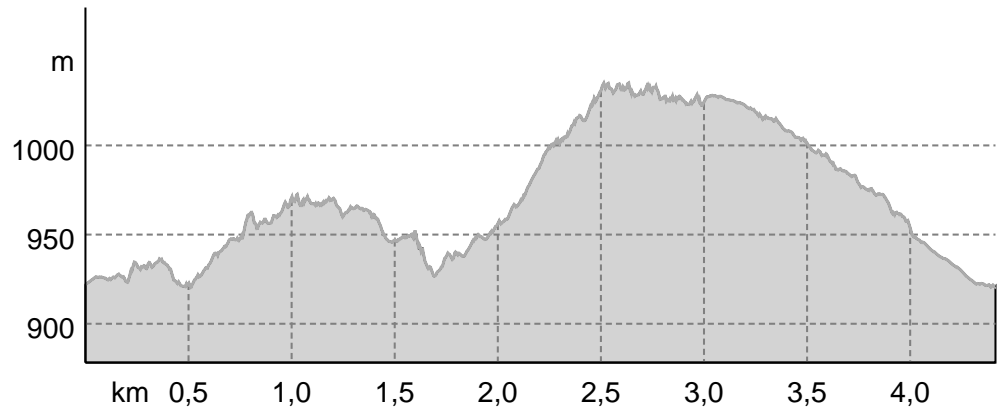
facile



Base cartografica: cartografia di Outdooractive; Germania: ©GeoBasis-DE / BKG 2021. ©GeoBasis-DE / LDBV 2021. Austria: ©1996-2021 here. Tutti i diritti riservati. ©BEV 2020. ©Land Vorarlberg, Italia: ©1994-2021 here. Tutti i diritti riservati. ©Regione autonoma di Bolzano Alti Adige - Ripartizione natura, paesaggio e sviluppo del territorio. © Cartago S.R.L., Svizzera: Geodata © swisstopo. ©BAAFU - Bundesamt für Umwelt/ Base cartografica: cartografia di Outdooractive; ©OpenStreetMap (www.openstreetmap.org)

Recoaro, il bunker e il sentiero delle cascate 30 ...

Profilo altimetrico



Dati del percorso

Escursione

Lunghezza ↔ 4,4 km

Durata 🕒 1:53 h.

Salita ▲ 159 mt

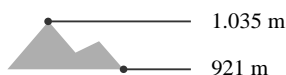
Discesa ▼ 160 mt

Difficoltà facile

Impegno fisico ●●●●●●

Tecnica ●●●●●●

Livello sul mare



Periodo consigliato

GEN | FEB | MAR

APR | MAG | GIU

LUG | AGO | SET

OTT | NOV | DIC

Recensioni

Autori

Emozione ●●●●●●

Paesaggio ●●●●●●

Community

Altri dati

Proprietà

Panoramico

Rilevanza culturale/storica

Interesse geologico

Dog-friendly

Classificazione

🔄 Percorso ad anello

🍴 Puntini di ristoro lungo il percorso



Camminare Insieme

Ultimo aggiornamento: 18.11.2023

Ci avviamo dal parcheggio delle Fonti di Recoaro (completamente vuoto, non tanto per la bassa stagione quanto per la non funzionalità dell'impianto per vicende commerciali alquanto oscure degli ultimi anni) e, dopo un caffè in paese (una soffocante atmosfera di nobiltà perduta pervade l'area o almeno così mi pare), ci rechiamo incontro alla nostra guida. Il bunker ci riserva (parlo per me ma anche per i miei compagni di percorso) delle sorprese storiche. Pur

essendo appassionato di storia ed in particolare di quella della Seconda Guerra Mondiale, non avevo mai saputo l'esistenza del comando tedesco dopo l'8 settembre '43 a Recoaro. La nostra guida ci descrive sia il contesto storico sia le vicissitudini di chi si trovò a vivere a stretto contatto con degli invasori che fino a poco prima erano alleati (maltollerati, ma pur sempre alleati). Dopo la soddisfacente visita che dura circa un'ora e mezza, cerchiamo un posto dove mangiare, visto e considerato che per un fraintendimento, la Montagna spaccata che costituiva il proseguito della nostra giornata a Recoaro, si rivela chiusa (aperta solo la domenica). Dopo il pranzo a base di gnocchi con la fioreta (vedi pois sotto) presso il ristorante Seggiovia (presso la vecchia seggiovia che collegava le piste di Recoaro Mille <http://www.locandaseggiovia.com/>) ci spostiamo un po' più sopra nel paese (con le macchine) per imboccare il sentiero delle cascate presso la Trattoria Malga Lora, dove ci intratterremo a fine escursione, prima di spostarci a Valdagno per la serata. La nostra versione è, per forza di cose un po' edulcorata ma il giro si rivela molto carino nei suoi aspetti naturalistici e ci permette di godere appieno della birra alla Malga Lora. Trasferimento a Valdagno, all'hotel Roma (

Recoaro, il bunker e il sentiero delle cascate 30 ...

<https://hotelromavaldagno.it/>) dove ceniamo ed usciamo per la festa d'Autunno che unisce musica, cultura ed enogastronomia.

Dati tecnici del sentiero delle cascate

Lunghezza 4,4 km

Dislivello +160 m.

Tempo impiegato in cammino 2,00 h.

Valutazione personale E/F

Apri il percorso sul tuo Smartphone

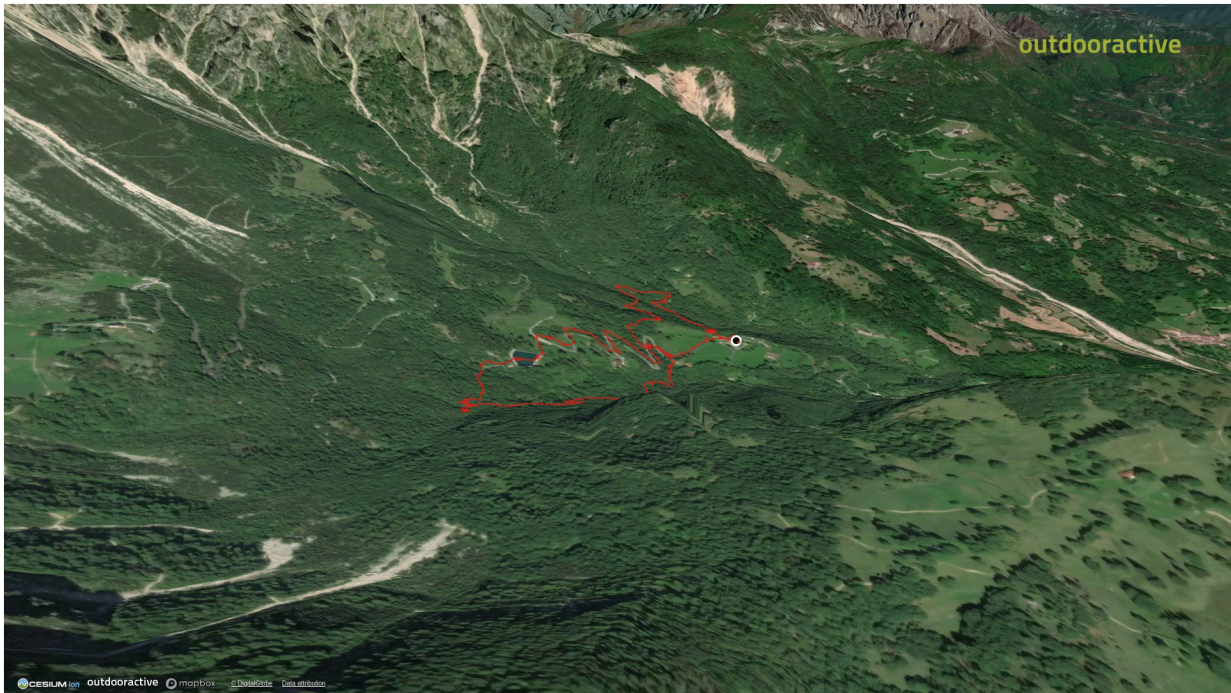


Scannerizza questo codice QR e salva questo percorso per l'uso offline, condividilo con gli amici e altro...

Sito web

<https://out.ac/IPA40P>

Recoaro, il bunker e il sentiero delle cascate 30 ...



Recoaro, il bunker e il sentiero delle cascate 30 settembre 2023

Video: Outdooractive – 3D Videos, <https://www.youtube.com/watch?v=bX59fKHCh-A>



Foto: Camminare Insieme, Community



Foto: Camminare Insieme, Community



Foto: Camminare Insieme, Community




Foto: Camminare Insieme, Community

Recoaro, il bunker e il sentiero delle cascate 30 ...



Foto: Camminare Insieme, Community




Foto: Camminare Insieme, Community




Foto: Camminare Insieme, Community




Foto: Camminare Insieme, Community



Foto: Camminare Insieme, Community

Recoaro, il bunker e il sentiero delle cascate 30 ...



Foto: Camminare Insieme, Community











Foto: Camminare Insieme, Community

Recoaro, il bunker e il sentiero delle cascate 30 ...

Legenda









Topografia

	Bosco, foresta
	Palude
	Prato
	Zona residenziale con edifici singoli
	Zona commerciale con edifici singoli
	Cimitero
	Campo da golf
	Impianti sportivi, stadio
	Stadio
	Piscina all'aperto
	Vigneto
	Incisioni rupestri
	Confini di stato
	Confine di stato
	Confine comunale
	Linea altimetrica
	Zona ad utilizzo speciale
	Riserva naturale










Elementi topografici

	Montagna/cima
	Punto altimetrico
	Roccia
	Caverna
	Chiesa
	Cappella
	Cimitero
	Palazzo/castello
	Abbazia
	Monumento
	Rovina
	Miniera
	Tomba
	Torre di trasmissione
	Pala eolica
	Mulino a vento / acqua
	Punto panoramico

Strade e sentieri

	Autostrada numero
	Strada statale con numero
	Nazione, regione, provincia
	Strada comunale
	Strada consorziale
	Strada agricola
	Sentiero
	Via ferrata

Impianti e treno

	Cabinovia
	Cabinovia
	Seggiovia
	Skilift
	Teleferica
	Treno
	Metro
	Metro
	Tram
	Stazione ferroviaria